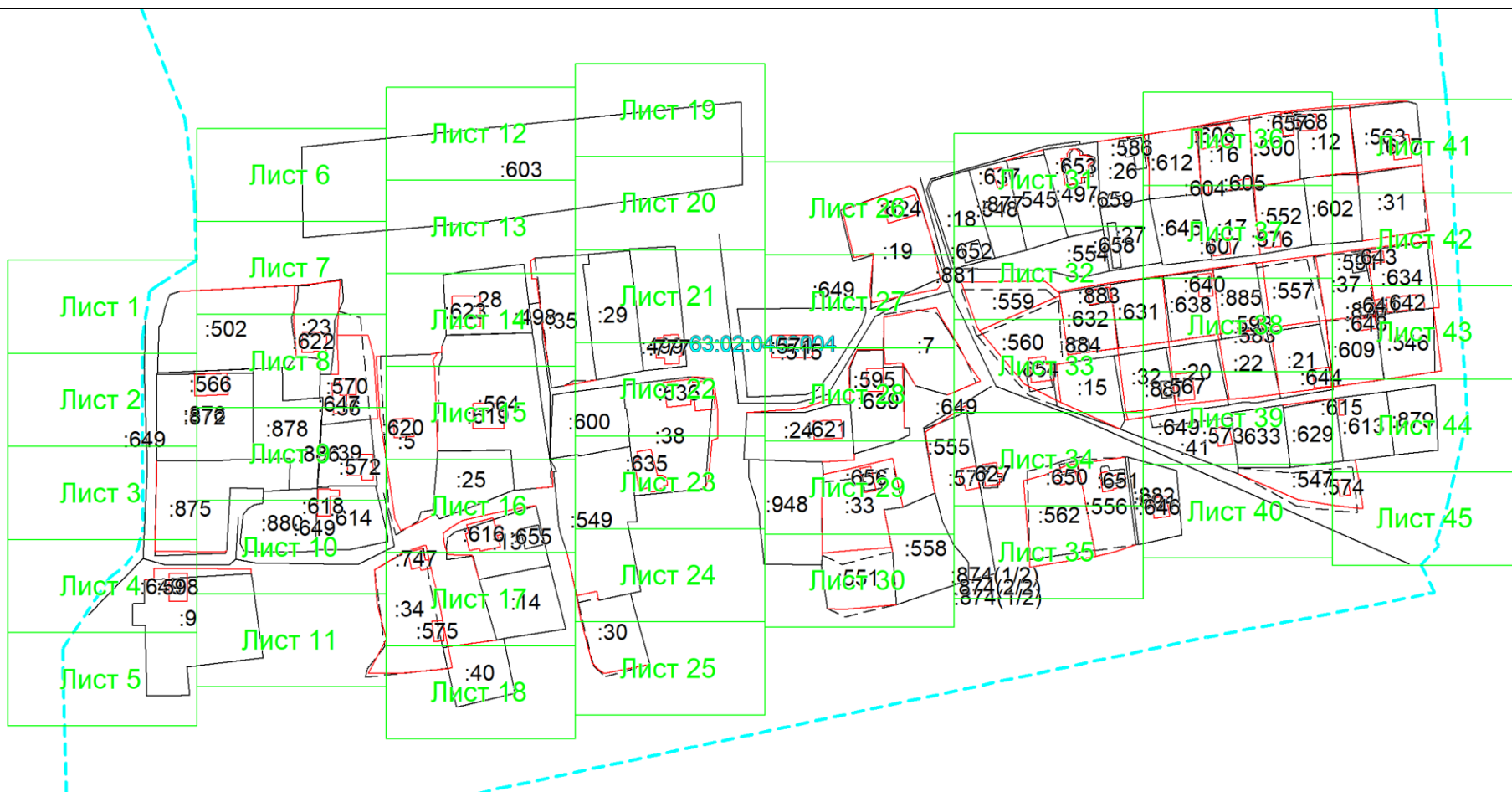


## Схема границ земельных участков

## Основной лист



**Масштаб 1: 2439**

**Условные обозначения:**



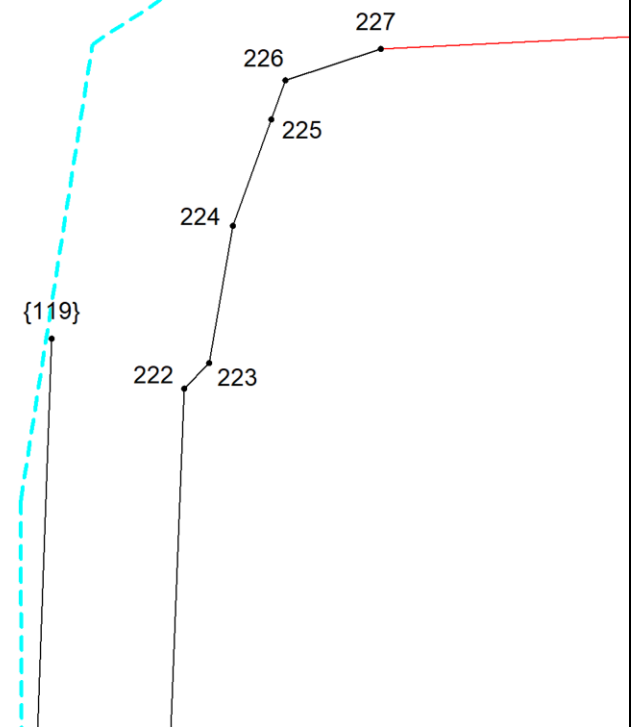
— область выносного листа,

23

— номер выносного листа.

Остальные обозначения приведены на отдельной странице в конце раздела.

Выносной лист №1



Масштаб 1:300

Условные обозначения приведены на отдельной странице в конце раздела.

Выносной лист №2

{118}

221

{2}

н21О

н24О

:8

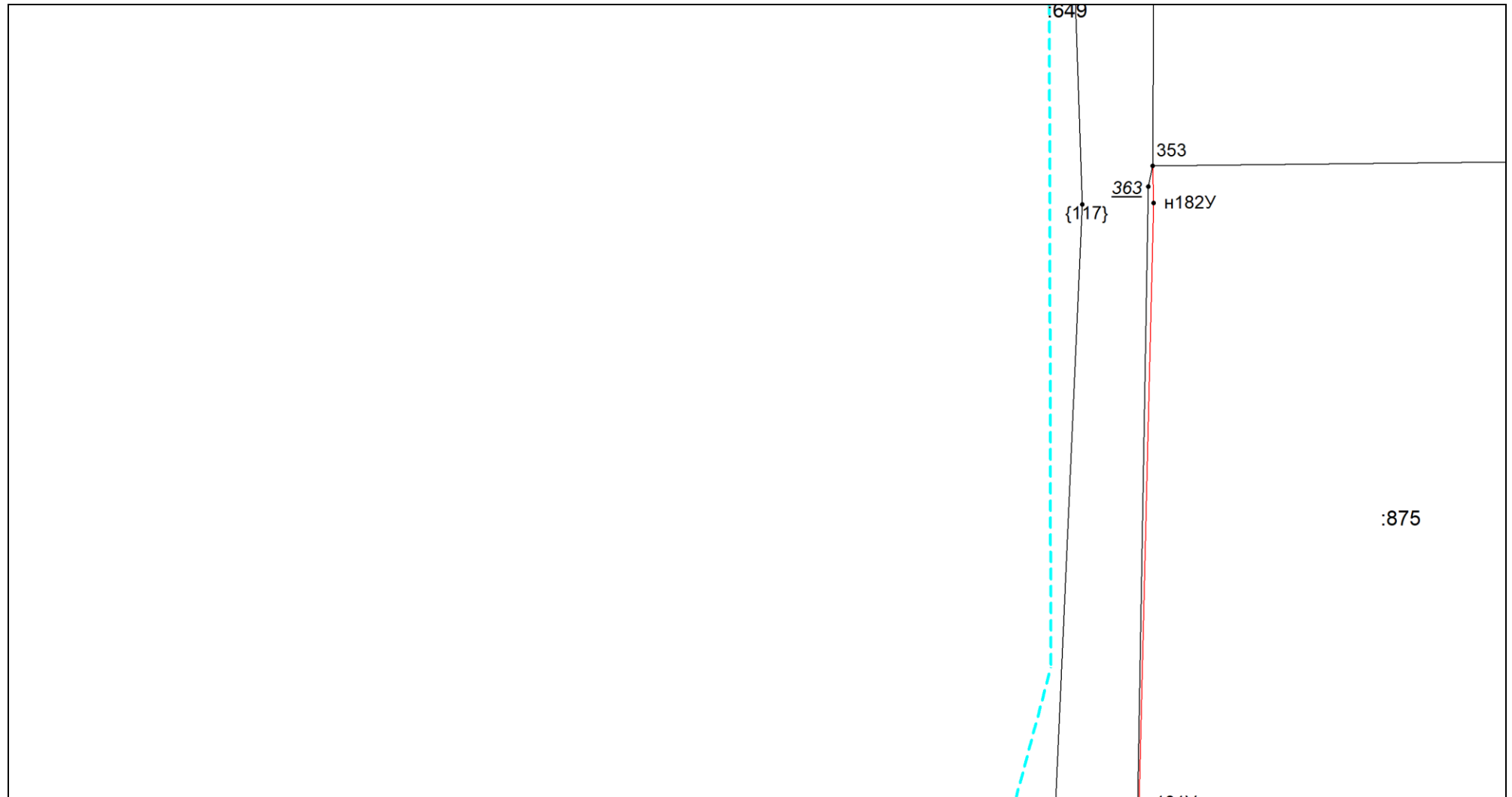
:8

:649

Масштаб 1:300

Условные обозначения приведены на отдельной странице в конце раздела.

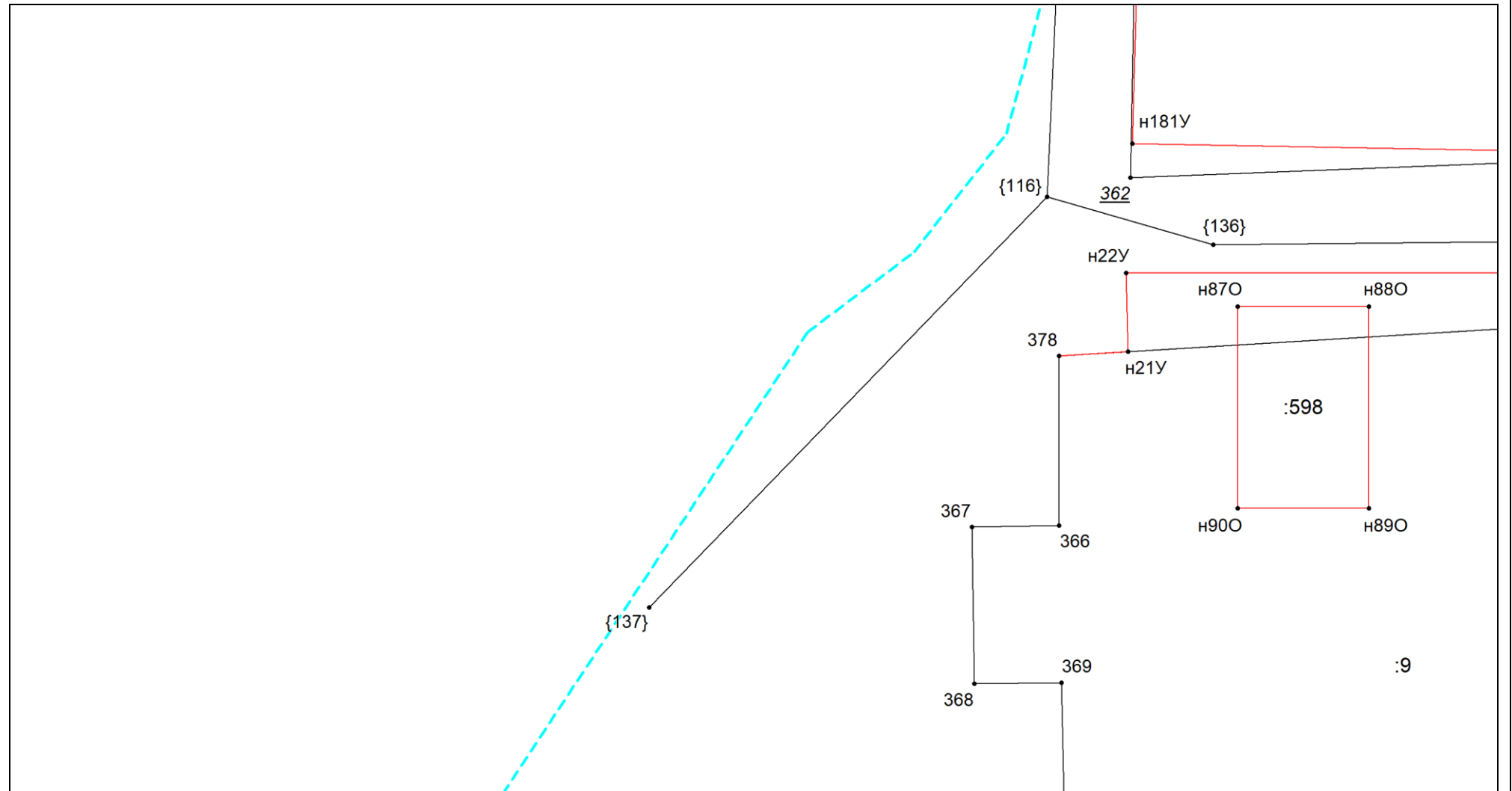
Выносной лист №3



Масштаб 1:300

Условные обозначения приведены на отдельной странице в конце раздела.

Выносной лист №4



Масштаб 1:300

Условные обозначения приведены на отдельной странице в конце раздела.

**Выносной лист №5**

368

373

370

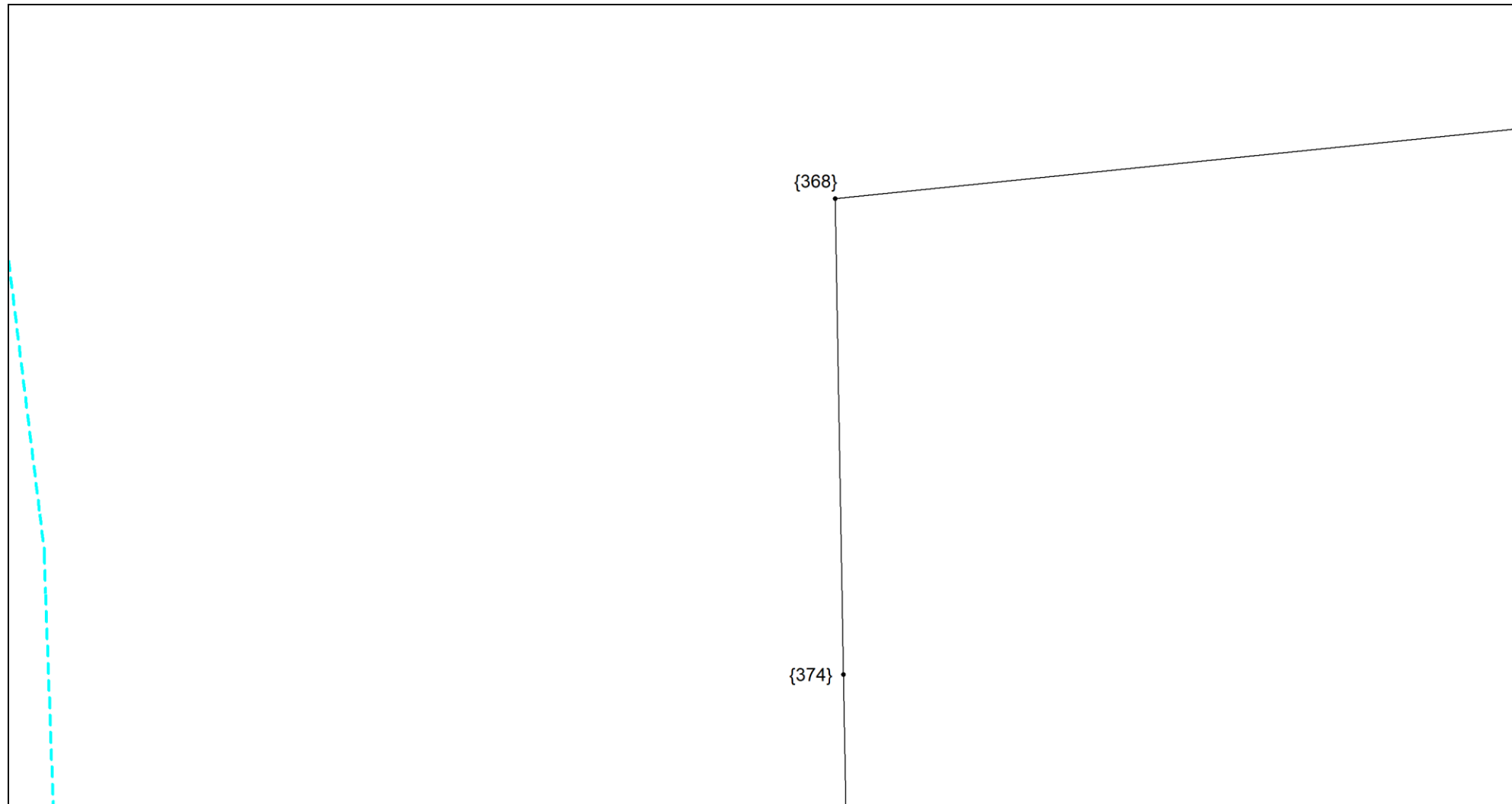
371

372

**Масштаб 1:300**

Условные обозначения приведены на отдельной странице в конце раздела.

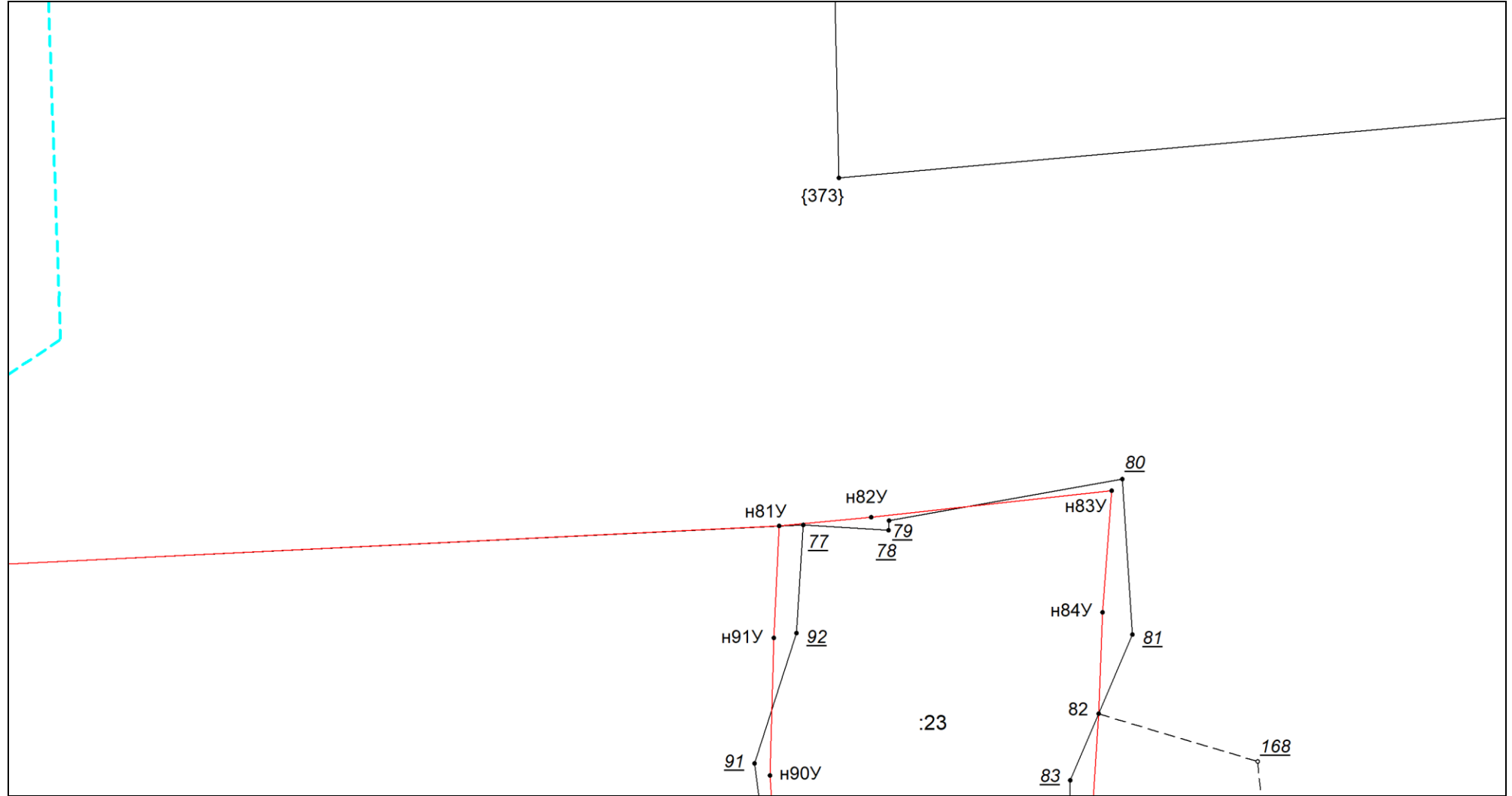
**Выносной лист №6**



**Масштаб 1:300**

Условные обозначения приведены на отдельной странице в конце раздела.

## Выносной лист №7

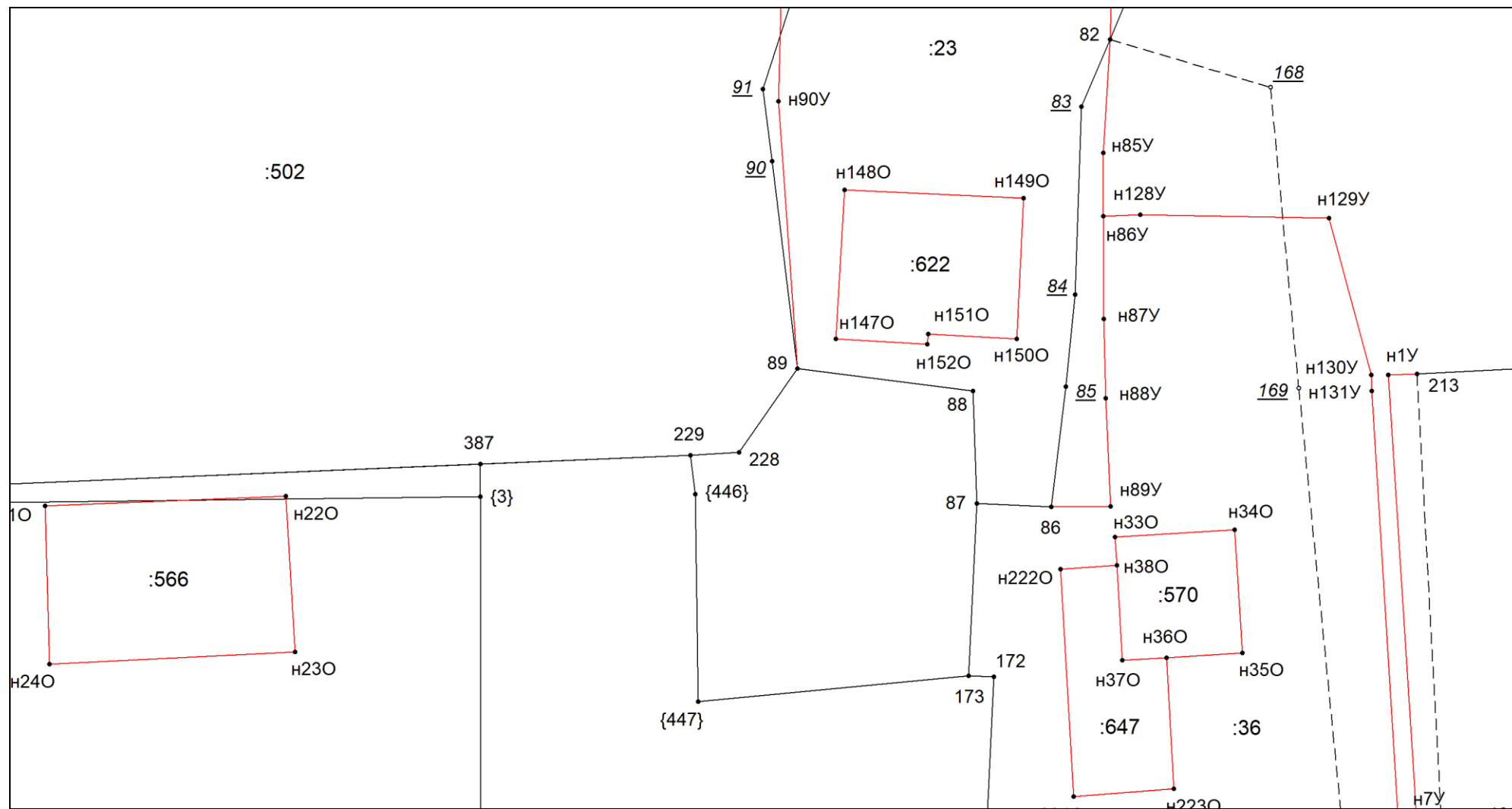


**Масштаб 1:300**

Условные обозначения приведены на отдельной странице в конце раздела.



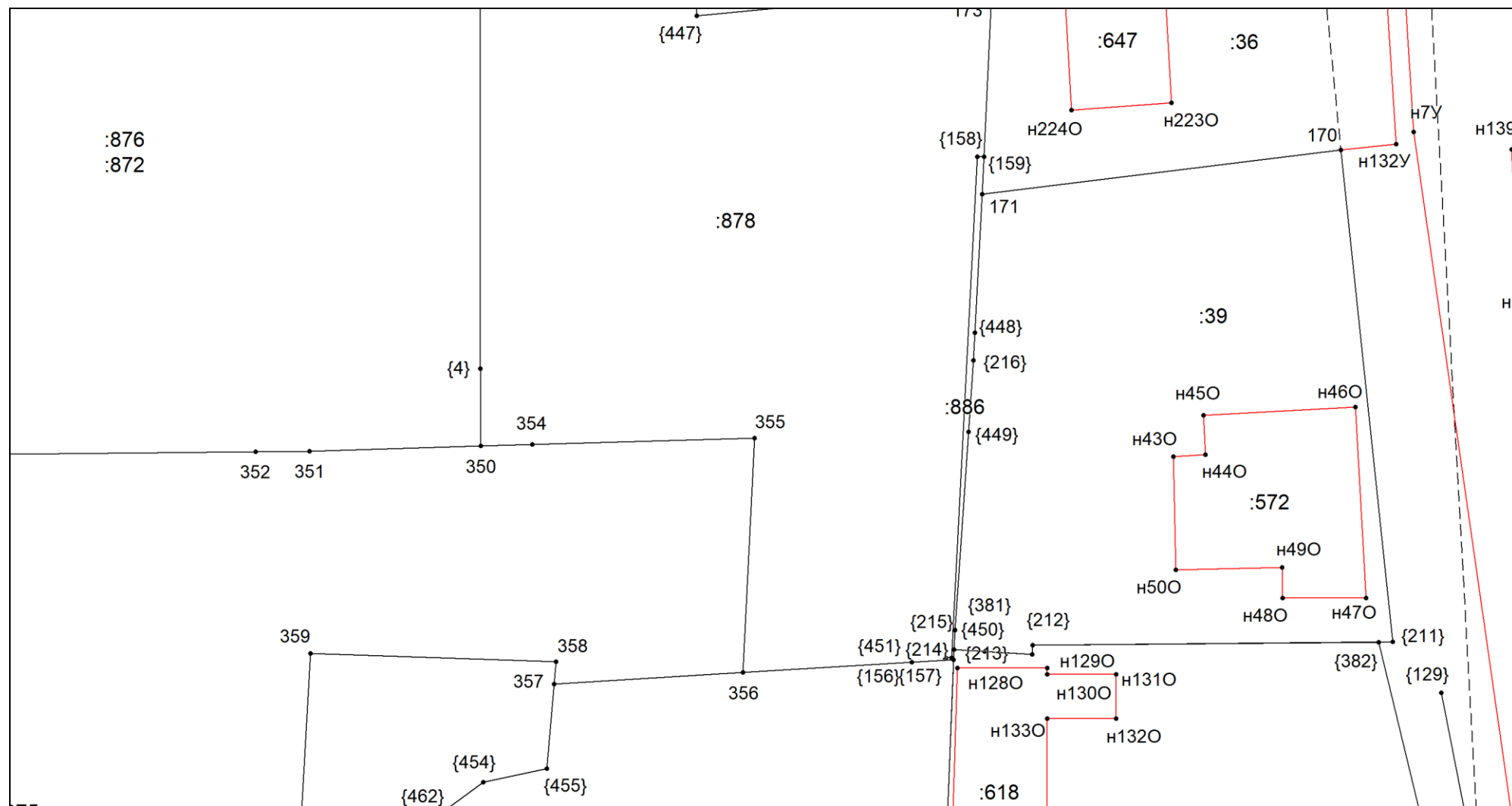
# Выносной лист №8



Масштаб 1:300

Условные обозначения приведены на отдельной странице в конце раздела.

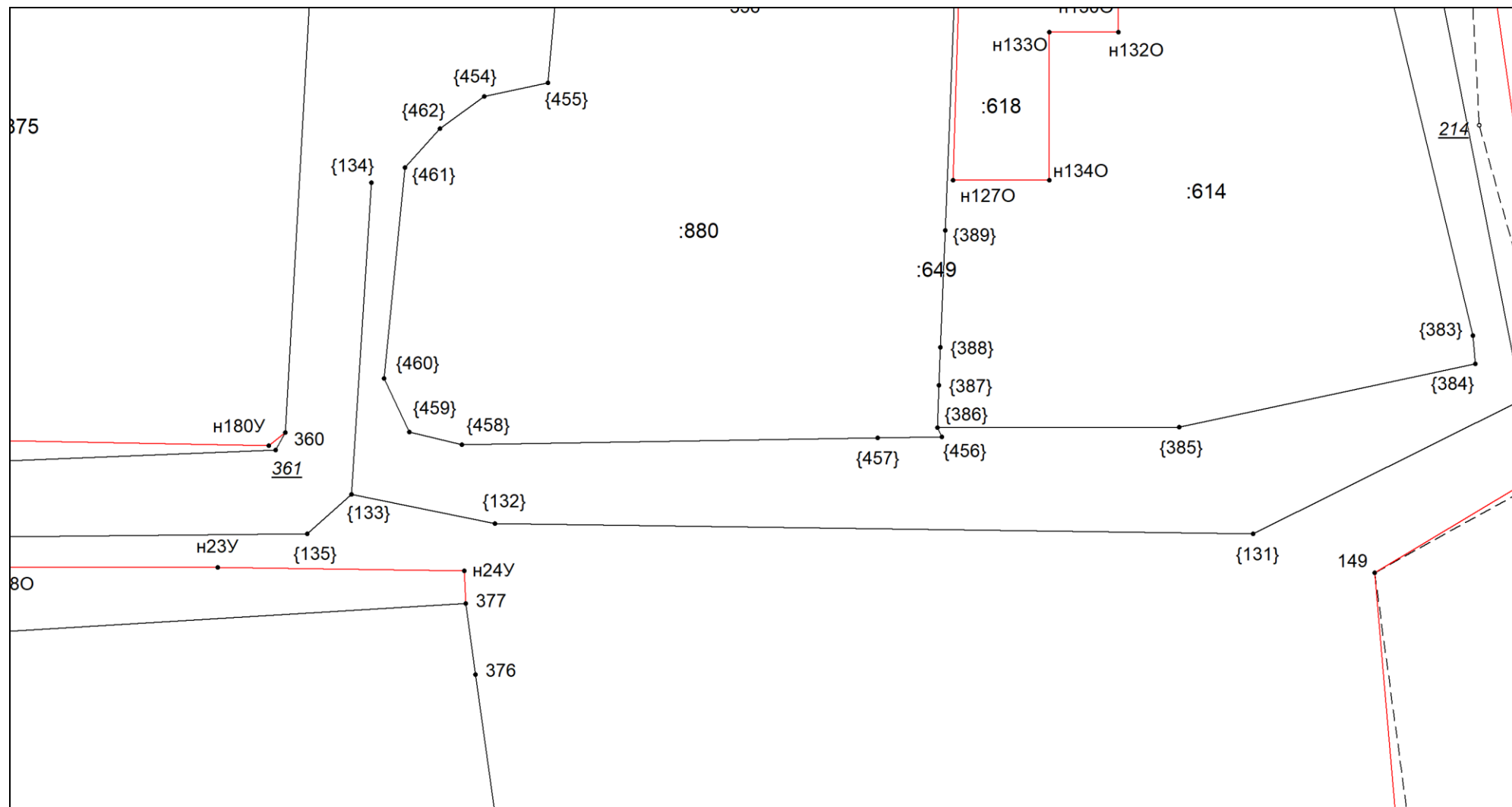
# Выносной лист №9



Масштаб 1:300

Условные обозначения приведены на отдельной странице в конце раздела.


# Выносной лист №10



Масштаб 1:300

Условные обозначения приведены на отдельной странице в конце раздела.

## Выносной лист №11



**Масштаб 1:300**

Условные обозначения приведены на отдельной странице в конце раздела.

**Выносной лист №12**

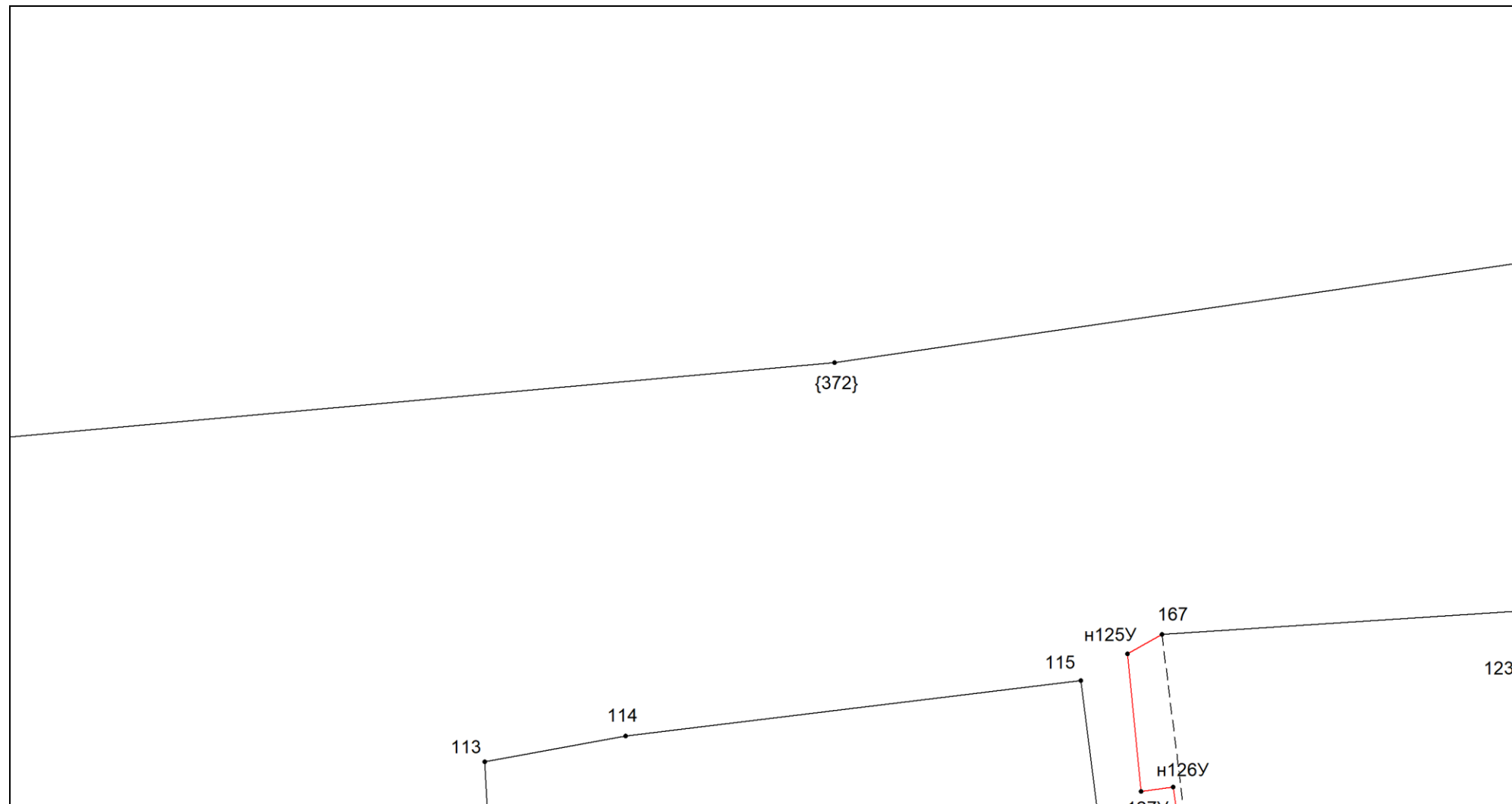


:603

**Масштаб 1:300**

Условные обозначения приведены на отдельной странице в конце раздела.

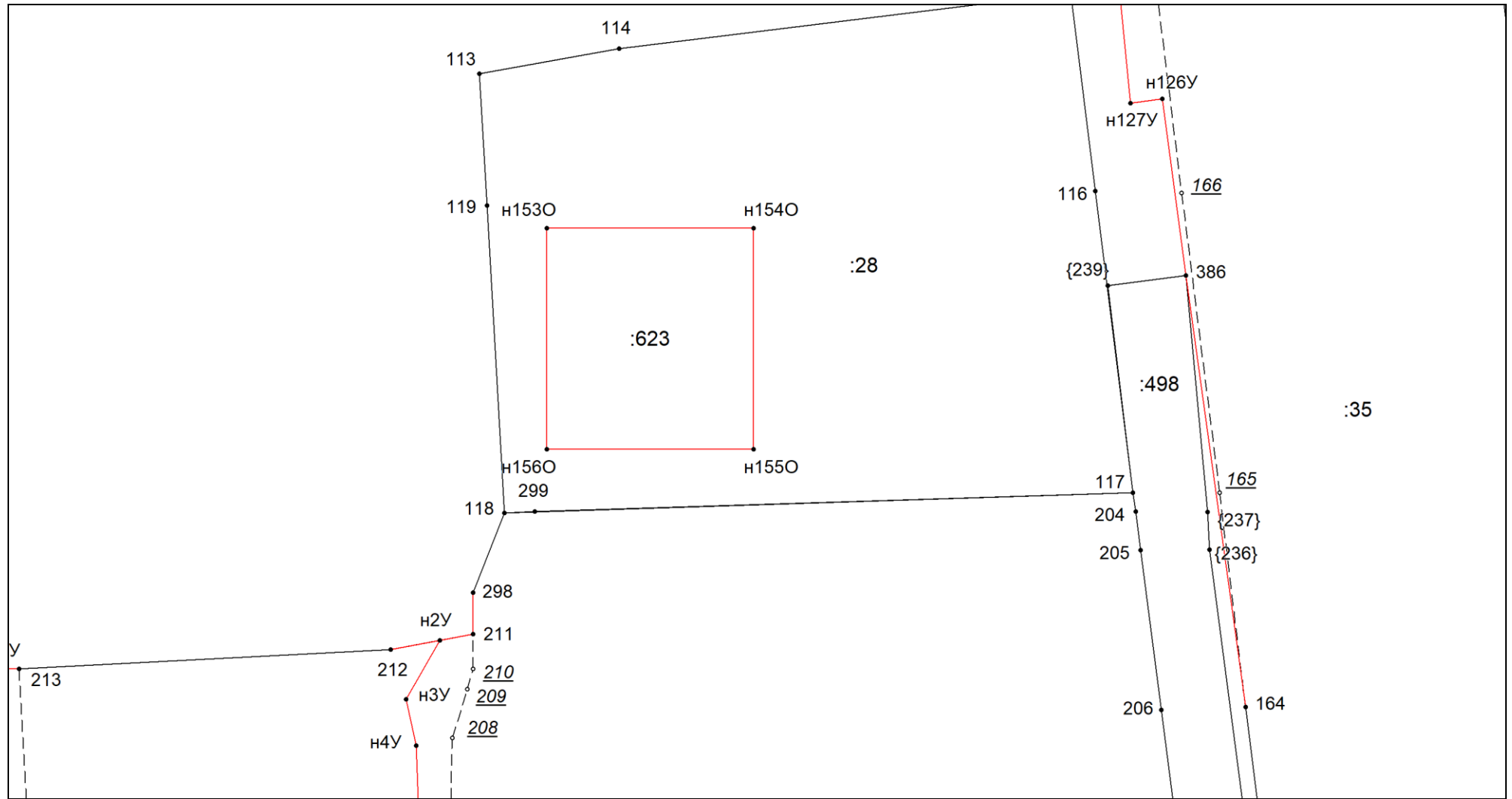
Выносной лист №13



Масштаб 1:300

Условные обозначения приведены на отдельной странице в конце раздела.

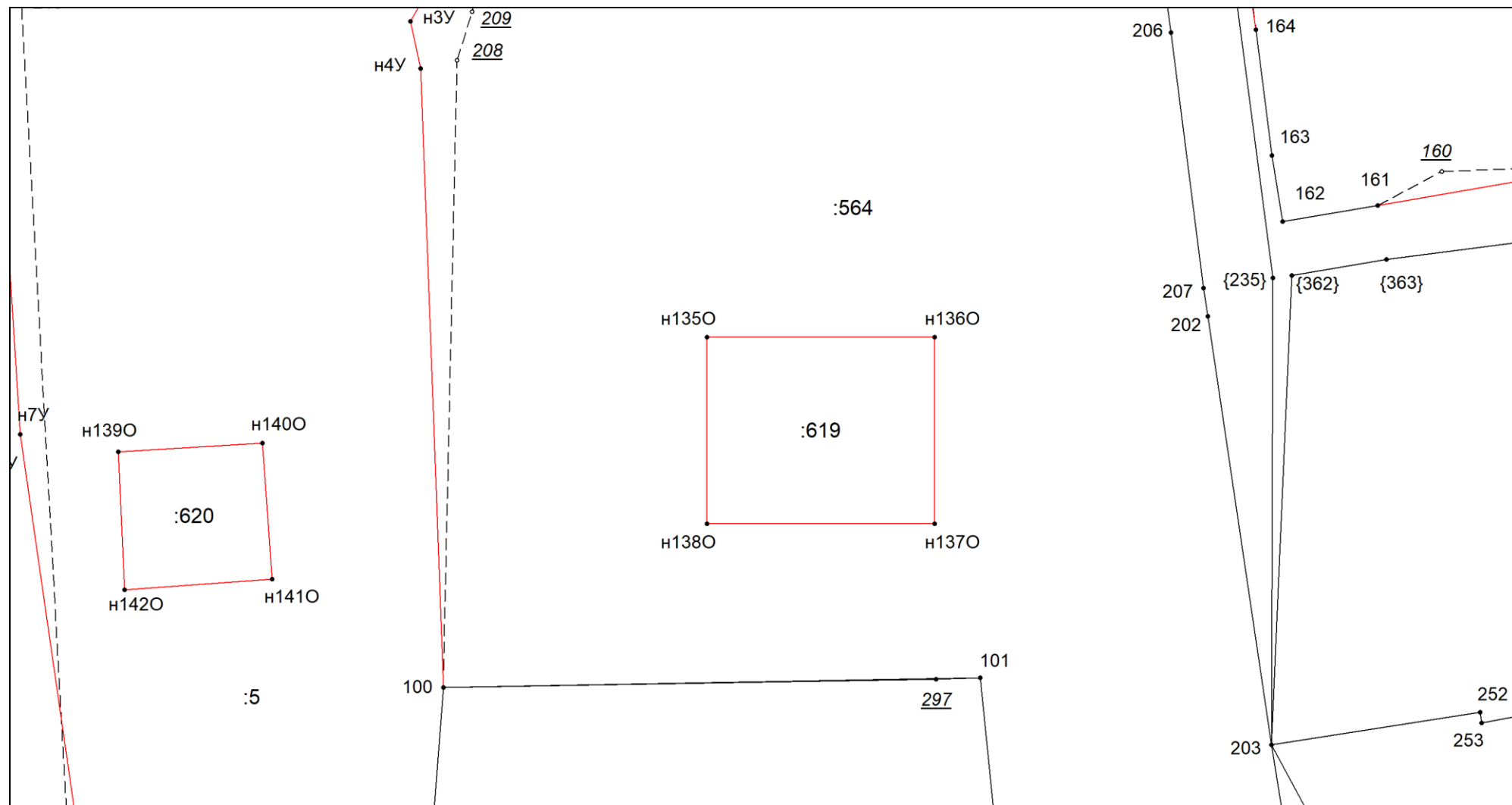
## Выносной лист №14



**Масштаб 1:300**

Условные обозначения приведены на отдельной странице в конце раздела.

# Выносной лист №15

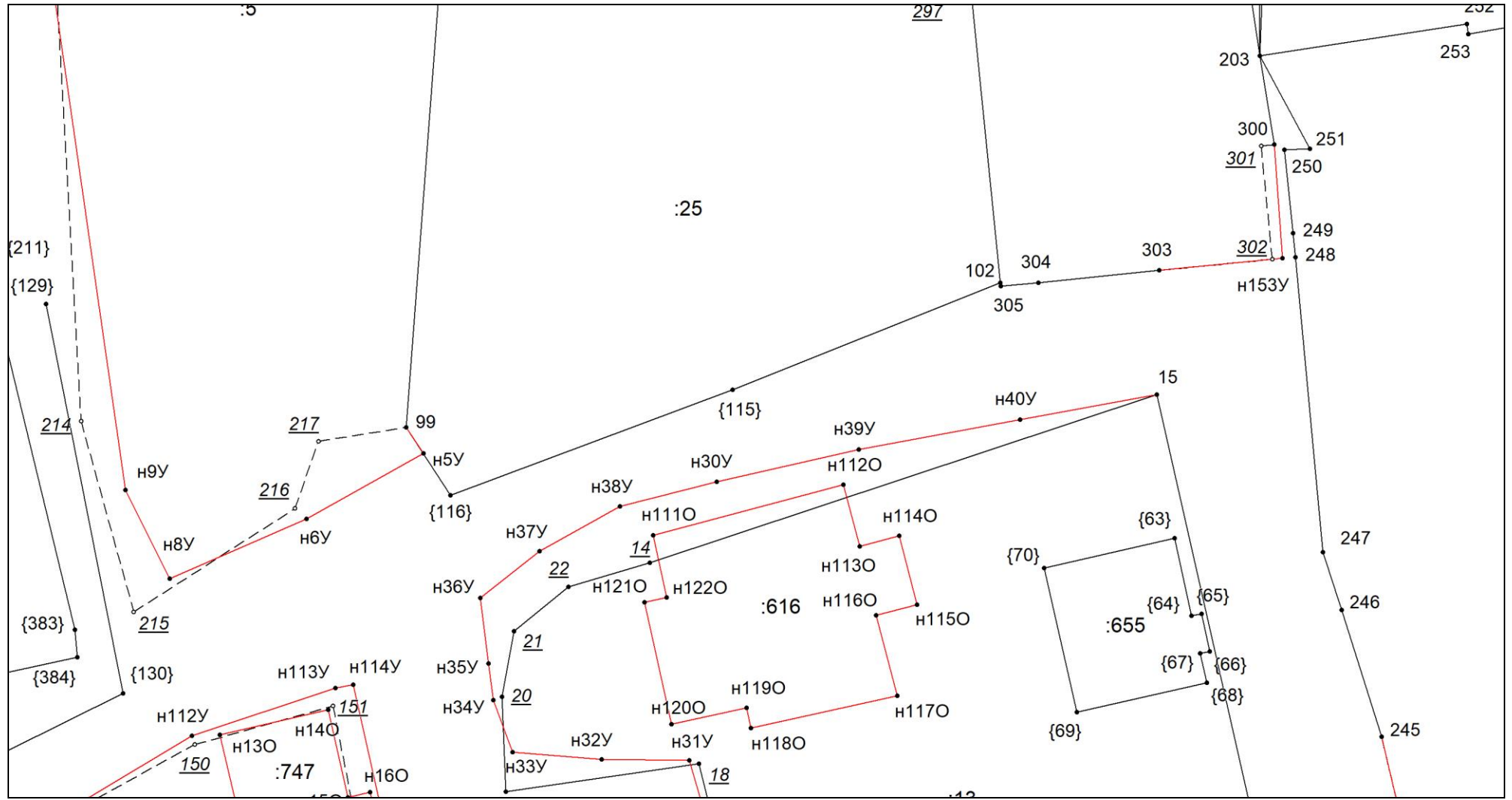


Масштаб 1:300

Условные обозначения приведены на отдельной странице в конце раздела.



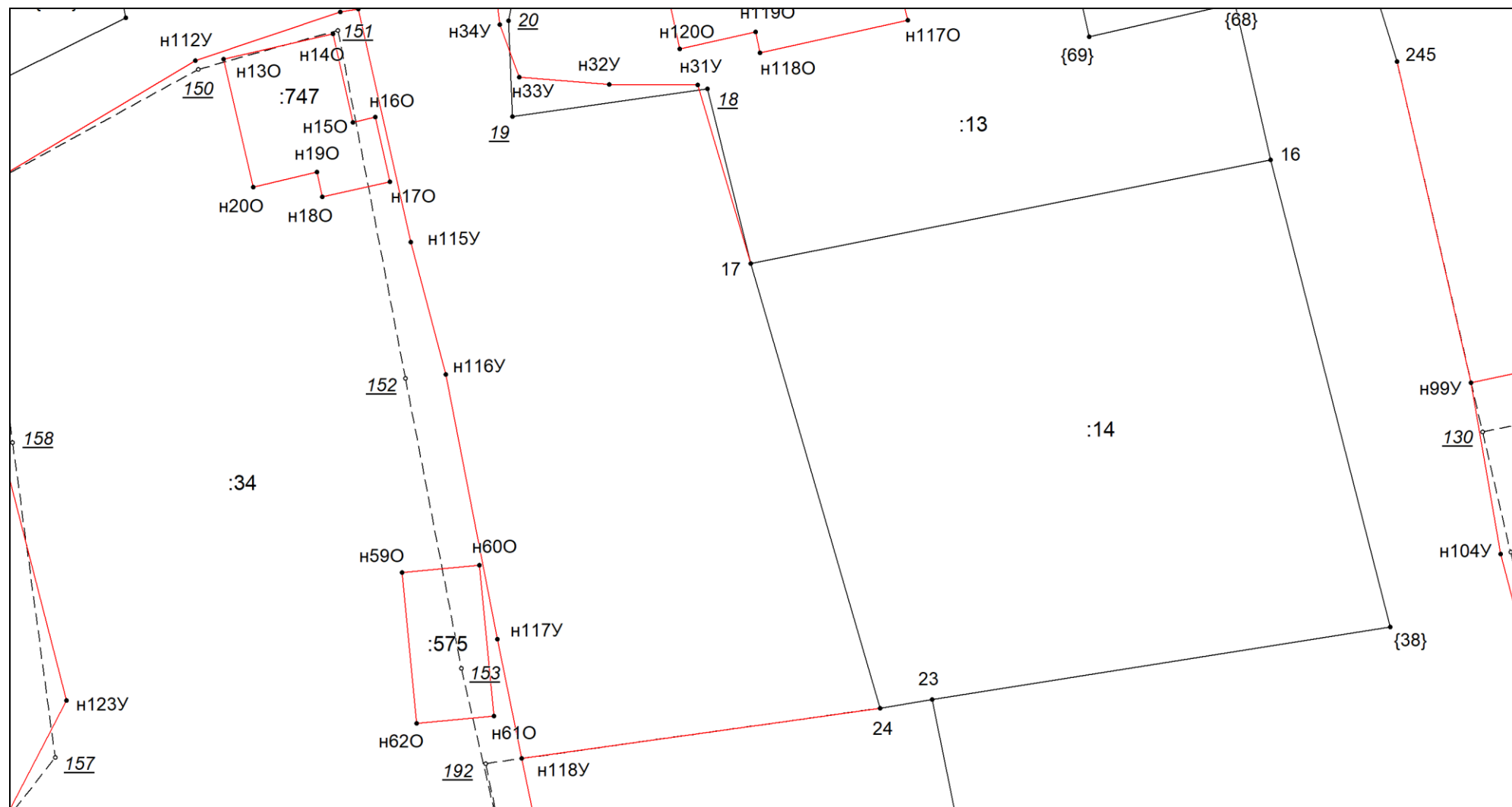
## Выносной лист №16



**Масштаб 1:300**

Условные обозначения приведены на отдельной странице в конце раздела.

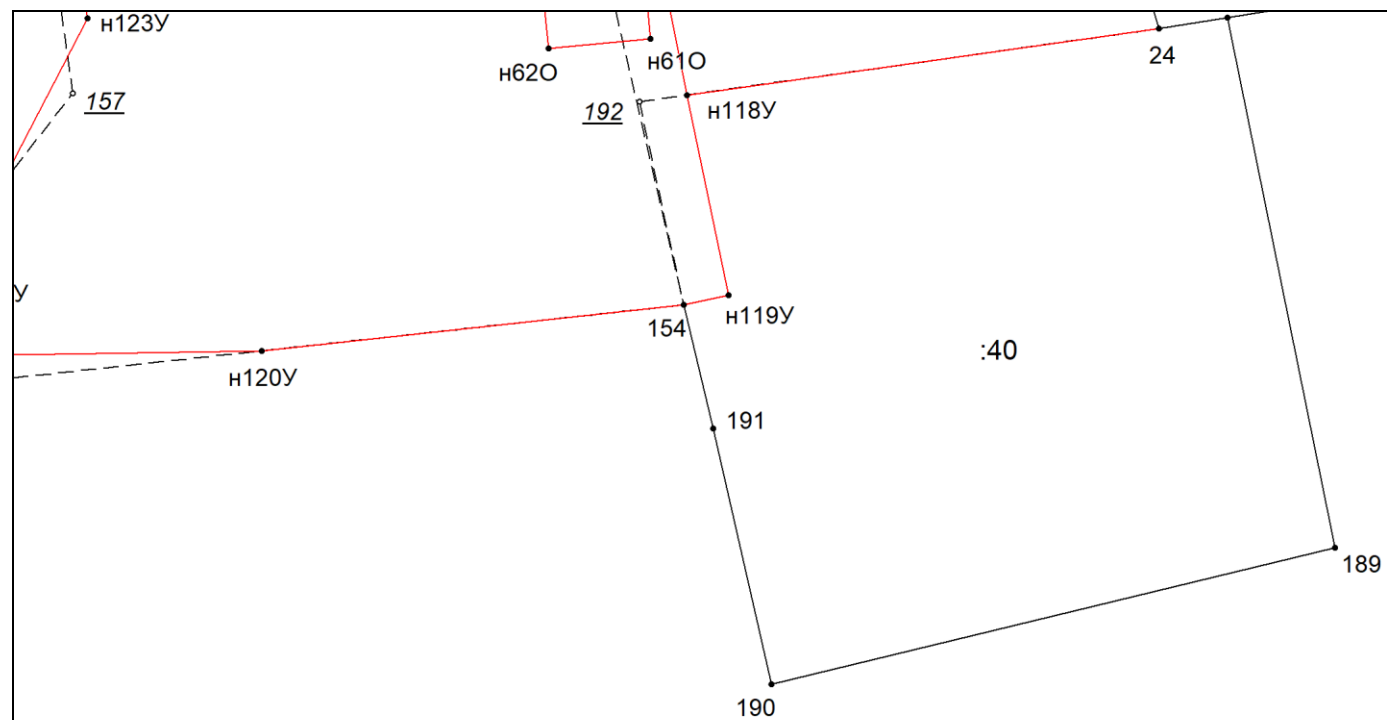
# Выносной лист №17



Масштаб 1:300

Условные обозначения приведены на отдельной странице в конце раздела.


Выносной лист №18



Масштаб 1:300

Условные обозначения приведены на отдельной странице в конце раздела.

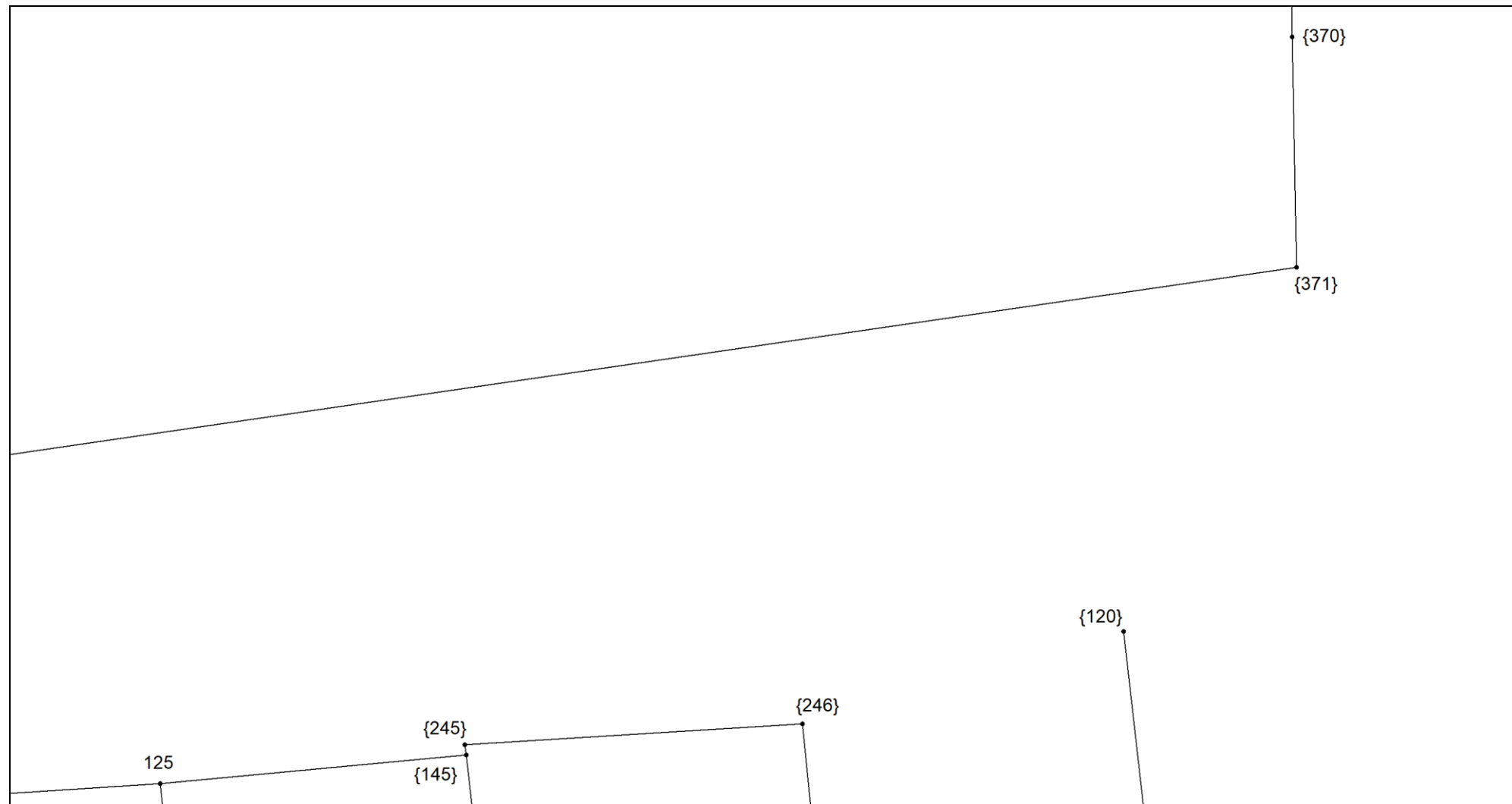
**Выносной лист №19**



**Масштаб 1:300**

Условные обозначения приведены на отдельной странице в конце раздела.

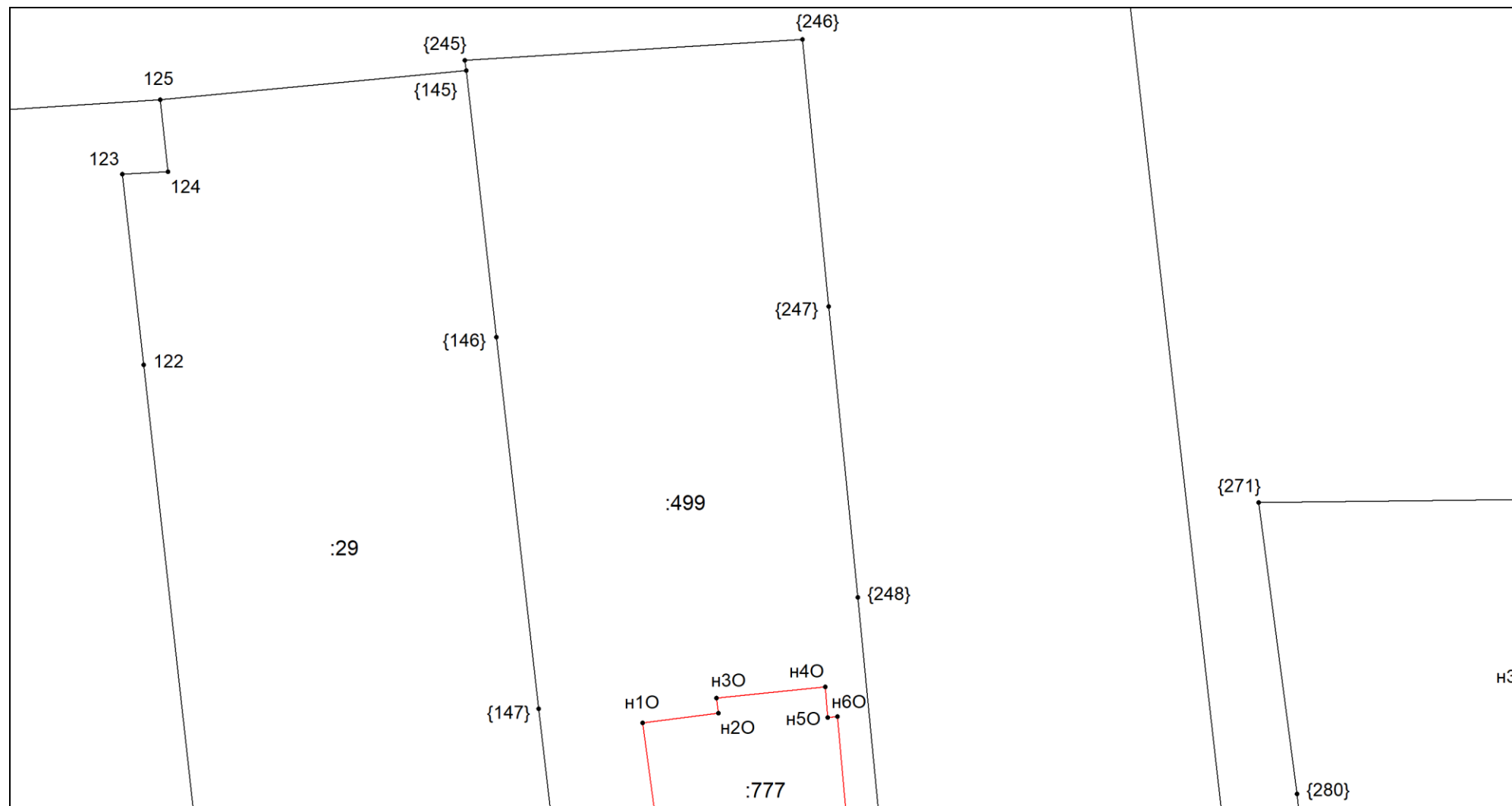
Выносной лист №20



Масштаб 1:300

Условные обозначения приведены на отдельной странице в конце раздела.

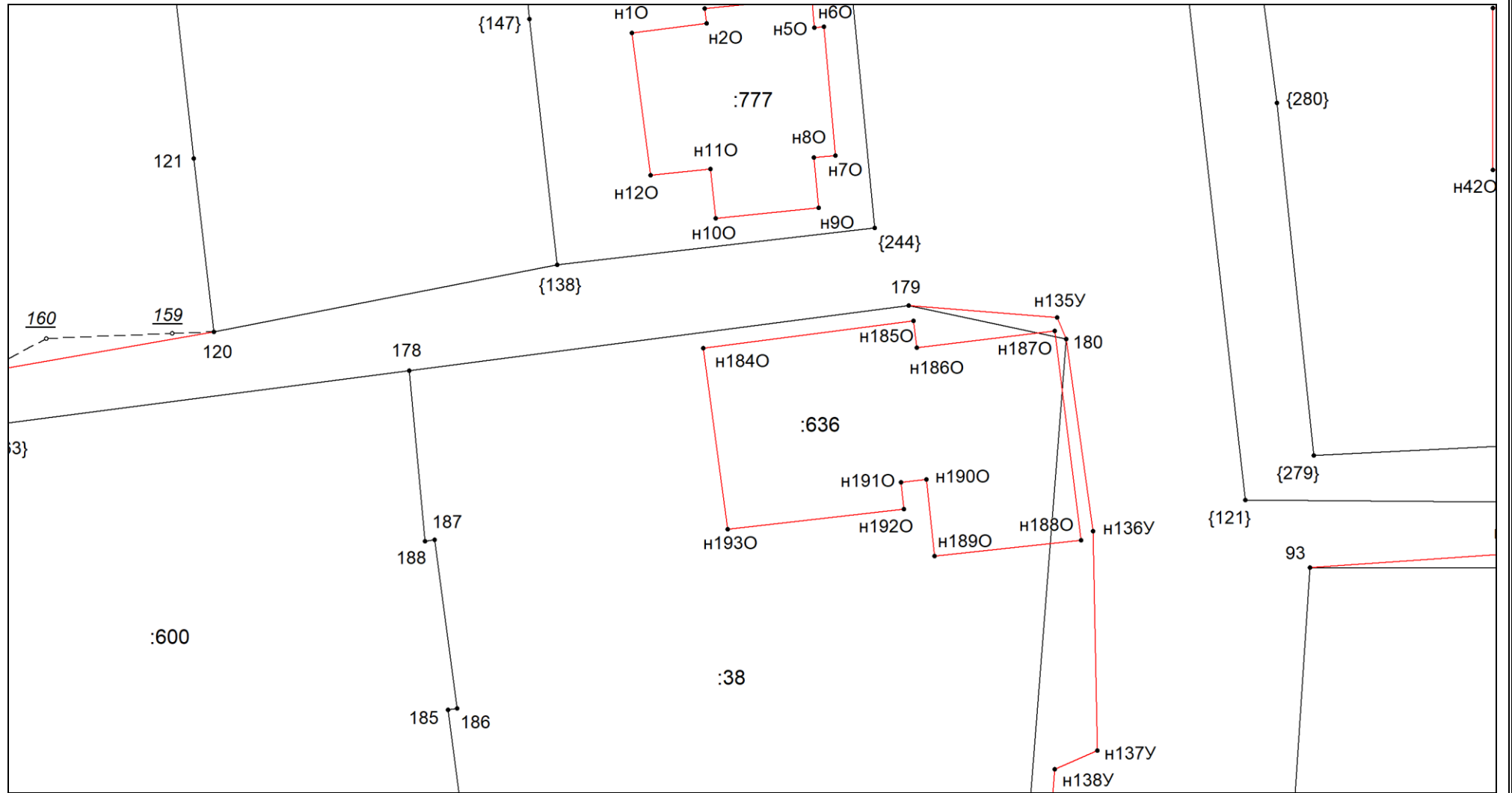
Выносной лист №21



Масштаб 1:300

Условные обозначения приведены на отдельной странице в конце раздела.

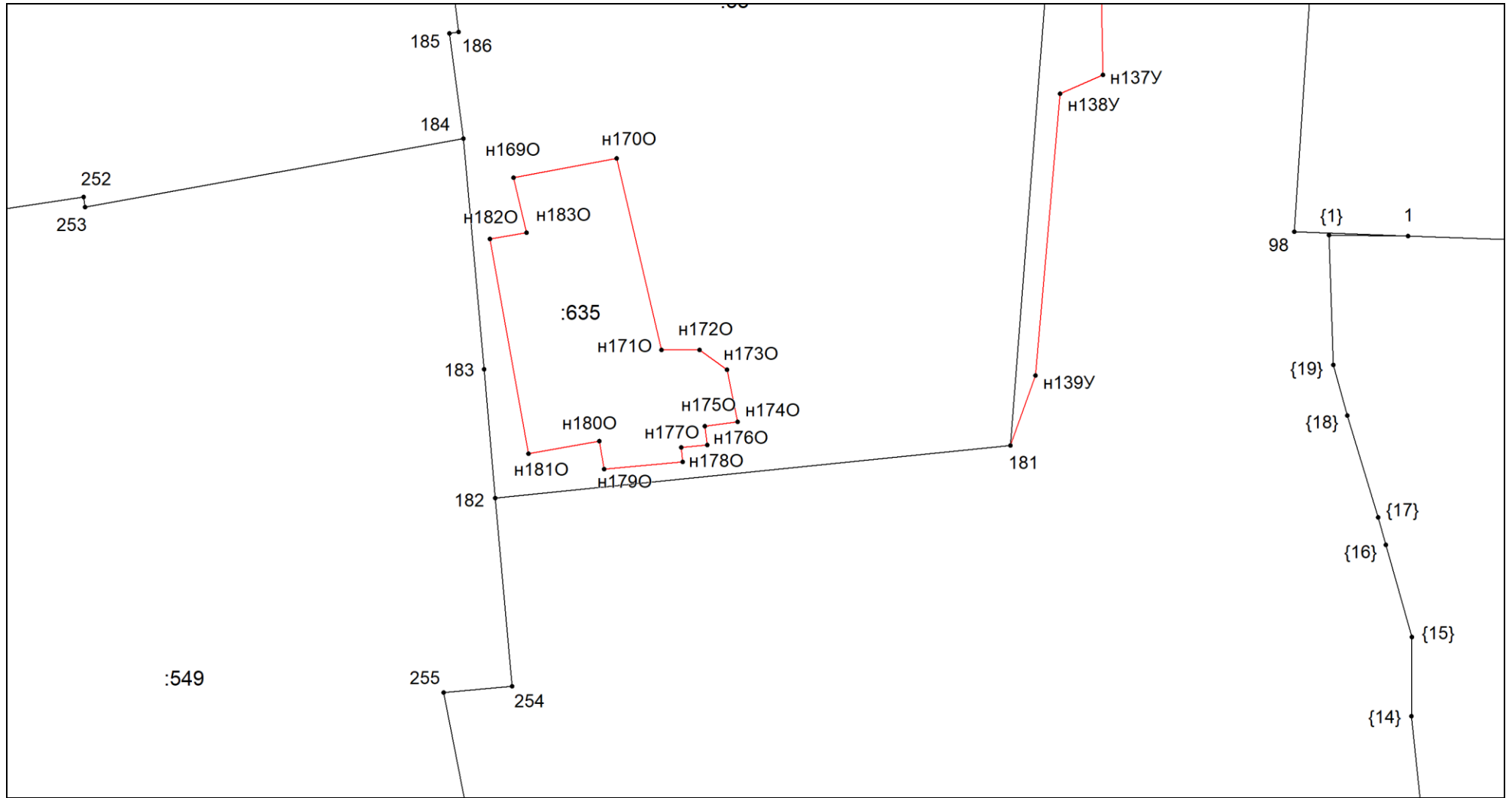
## Выносной лист №22



**Масштаб 1:300**

Условные обозначения приведены на отдельной странице в конце раздела.

## Выносной лист №23




**Масштаб 1:300**

Условные обозначения приведены на отдельной странице в конце раздела.



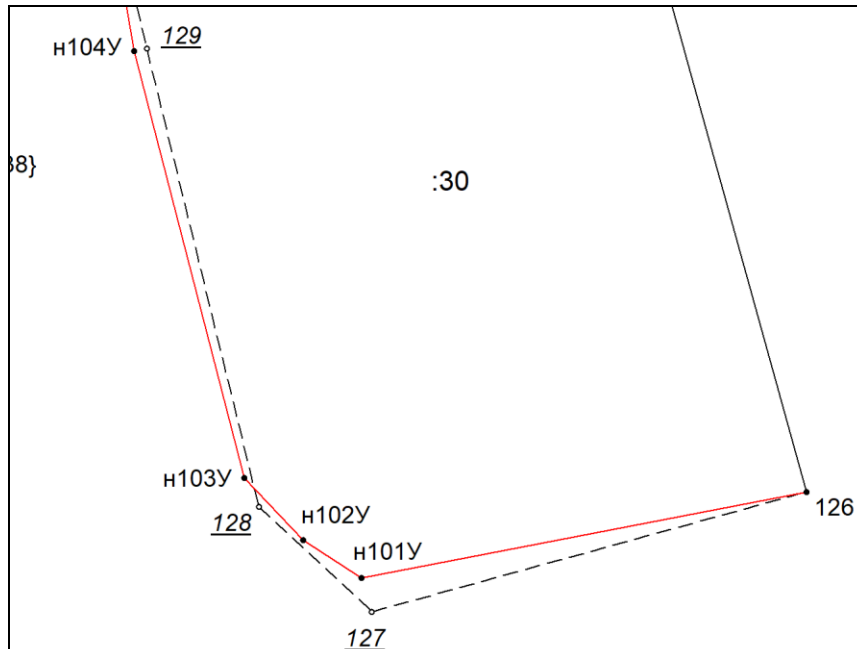
## Выносной лист №24



**Масштаб 1:300**

Условные обозначения приведены на отдельной странице в конце раздела.

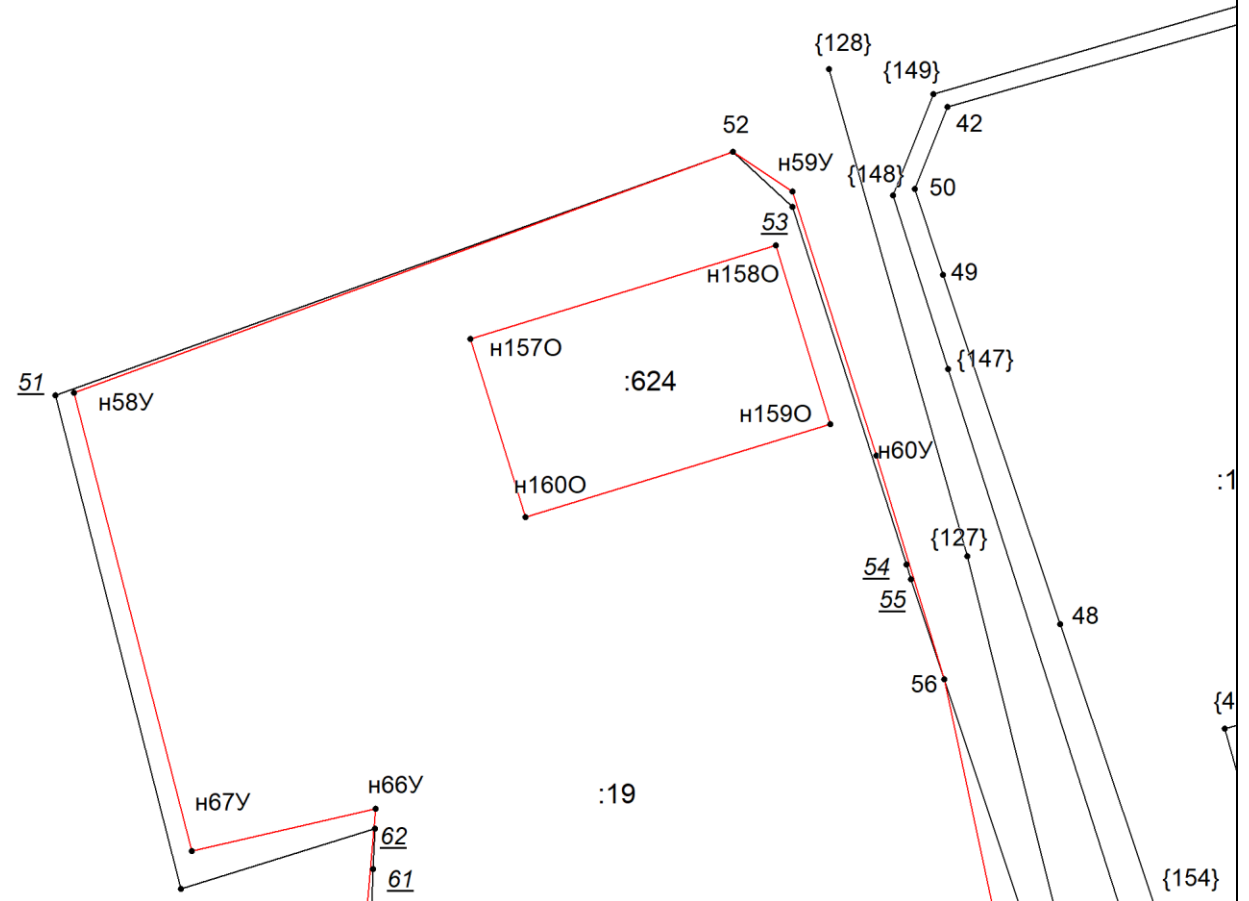
## Выносной лист №25



**Масштаб 1:300**

Условные обозначения приведены на отдельной странице в конце раздела.

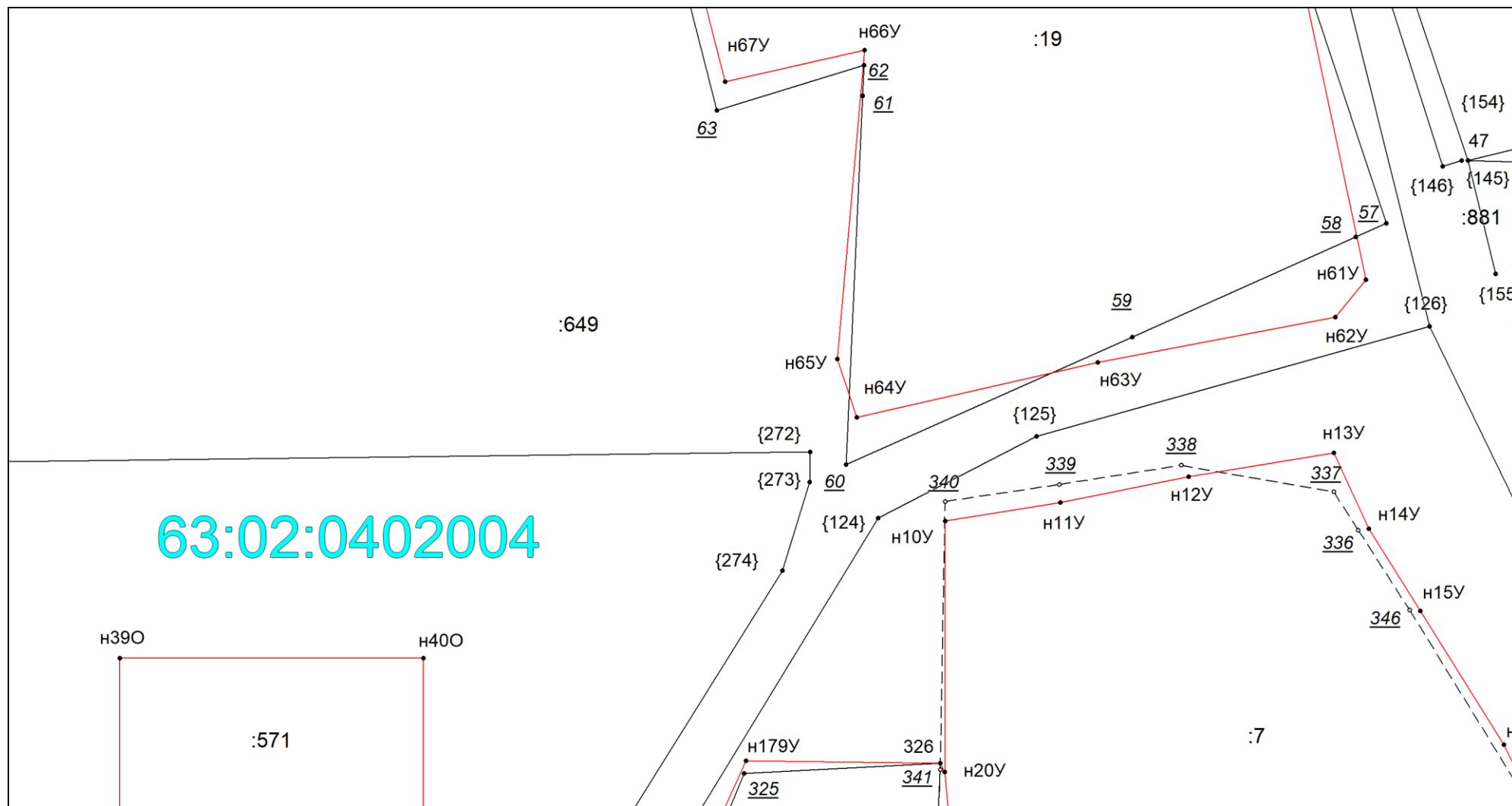
## Выносной лист №26



**Масштаб 1:300**

Условные обозначения приведены на отдельной странице в конце раздела.

# Выносной лист №27

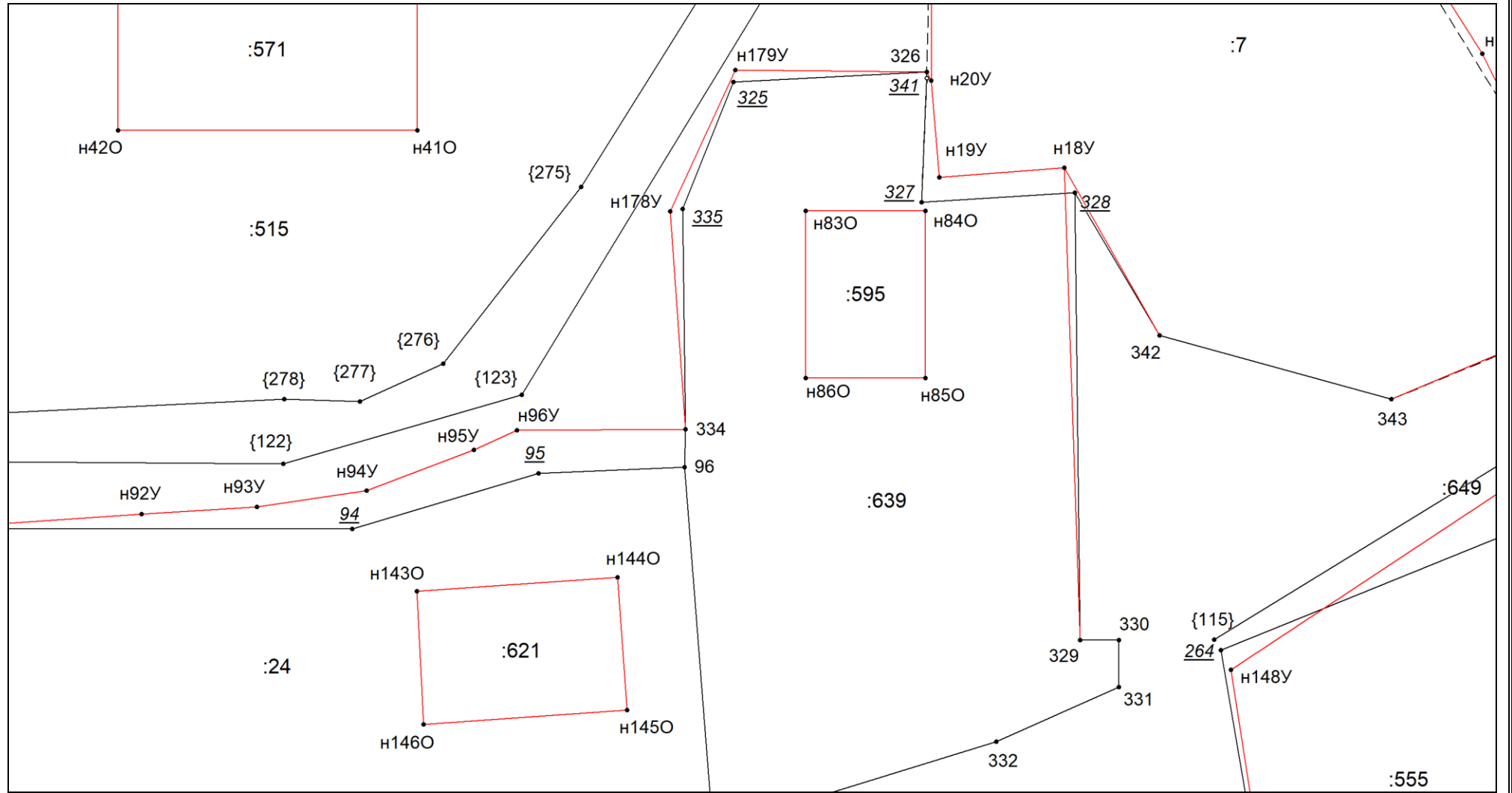


63:02:0402004

Масштаб 1:300

Условные обозначения приведены на отдельной странице в конце раздела.

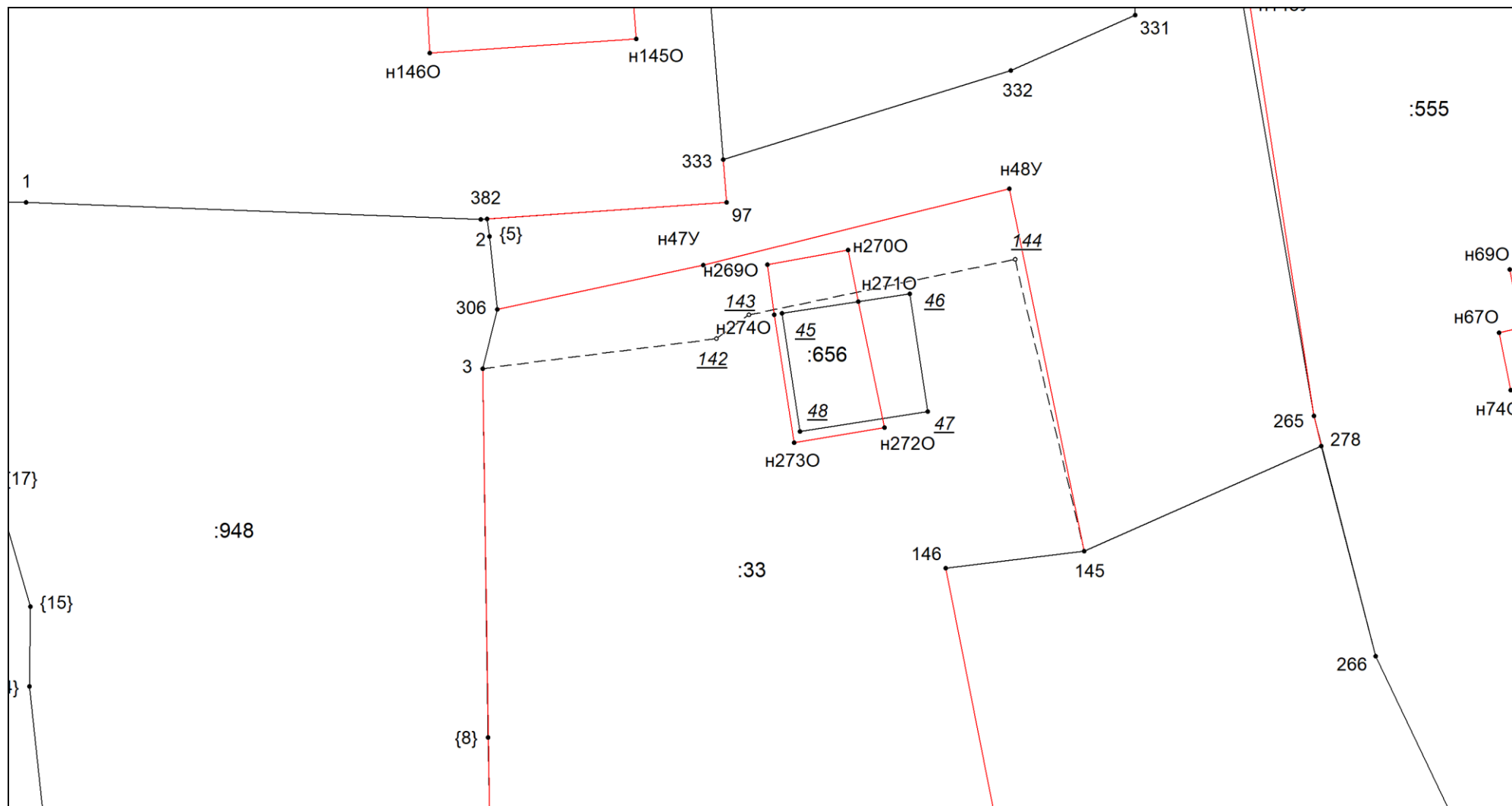
## Выносной лист №28



**Масштаб 1:300**

Условные обозначения приведены на отдельной странице в конце раздела.

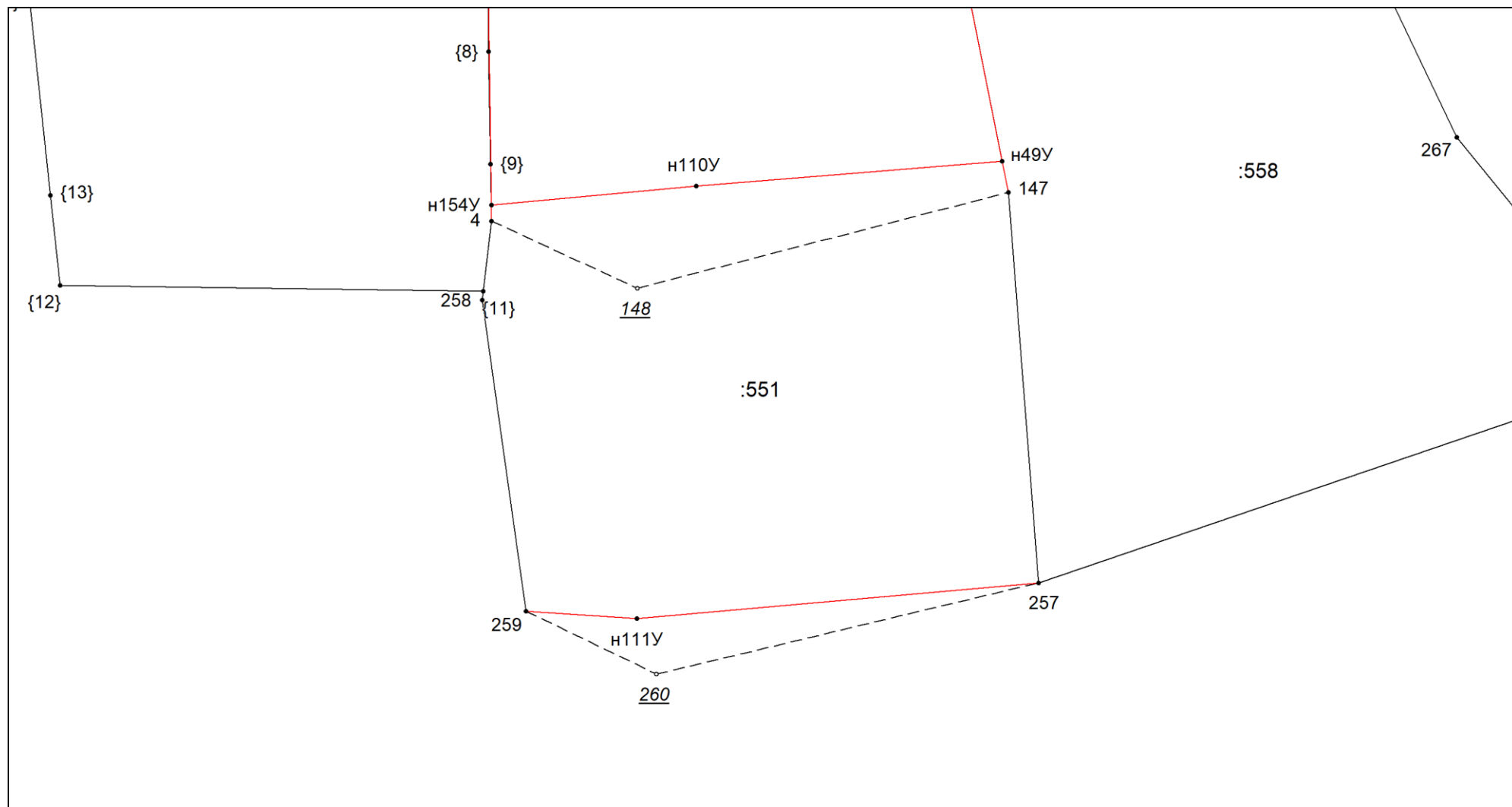
# Выносной лист №29



Масштаб 1:300

Условные обозначения приведены на отдельной странице в конце раздела.

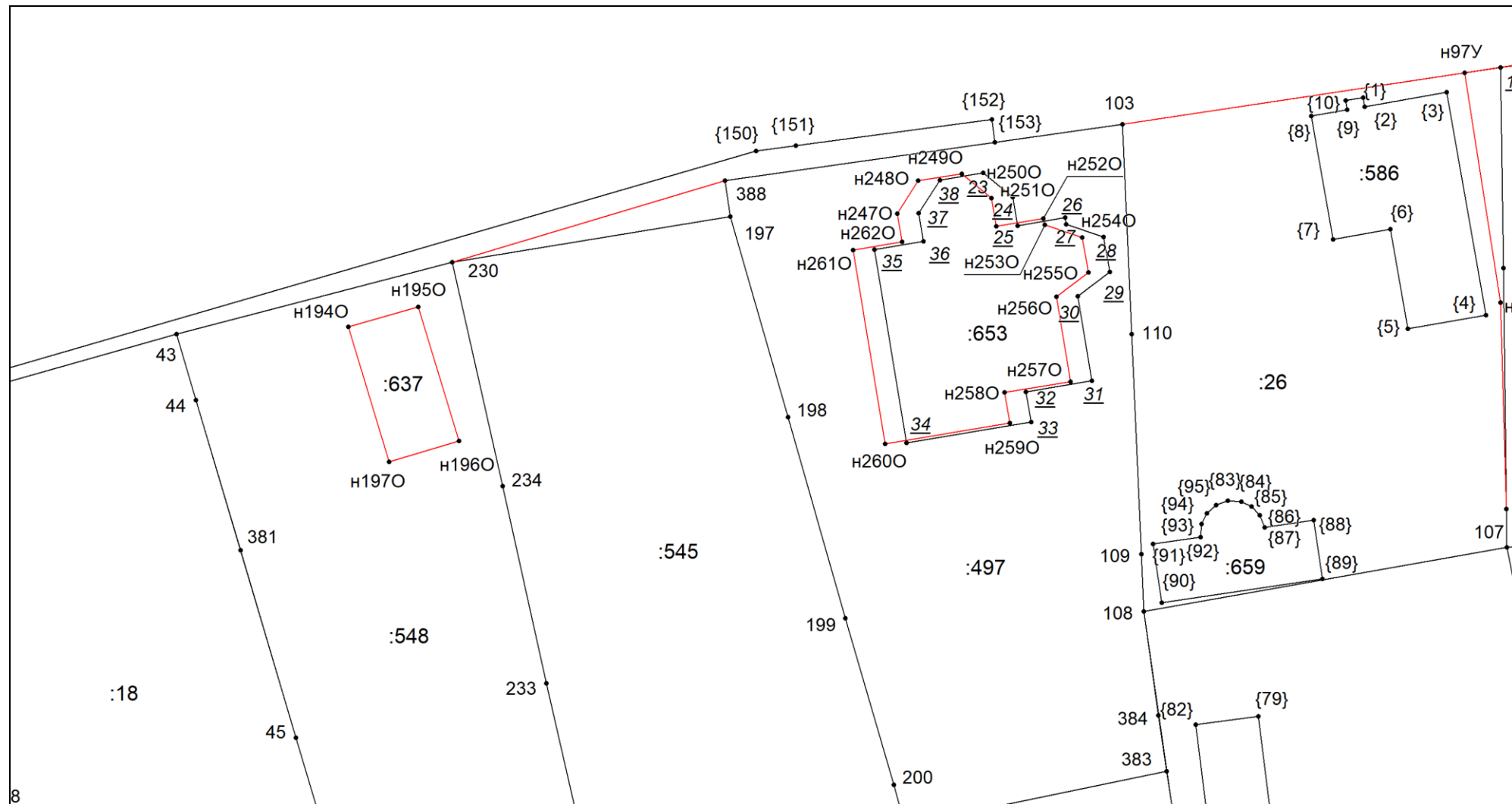
Выносной лист №30



Масштаб 1:300

Условные обозначения приведены на отдельной странице в конце раздела.

# Выносной лист №31

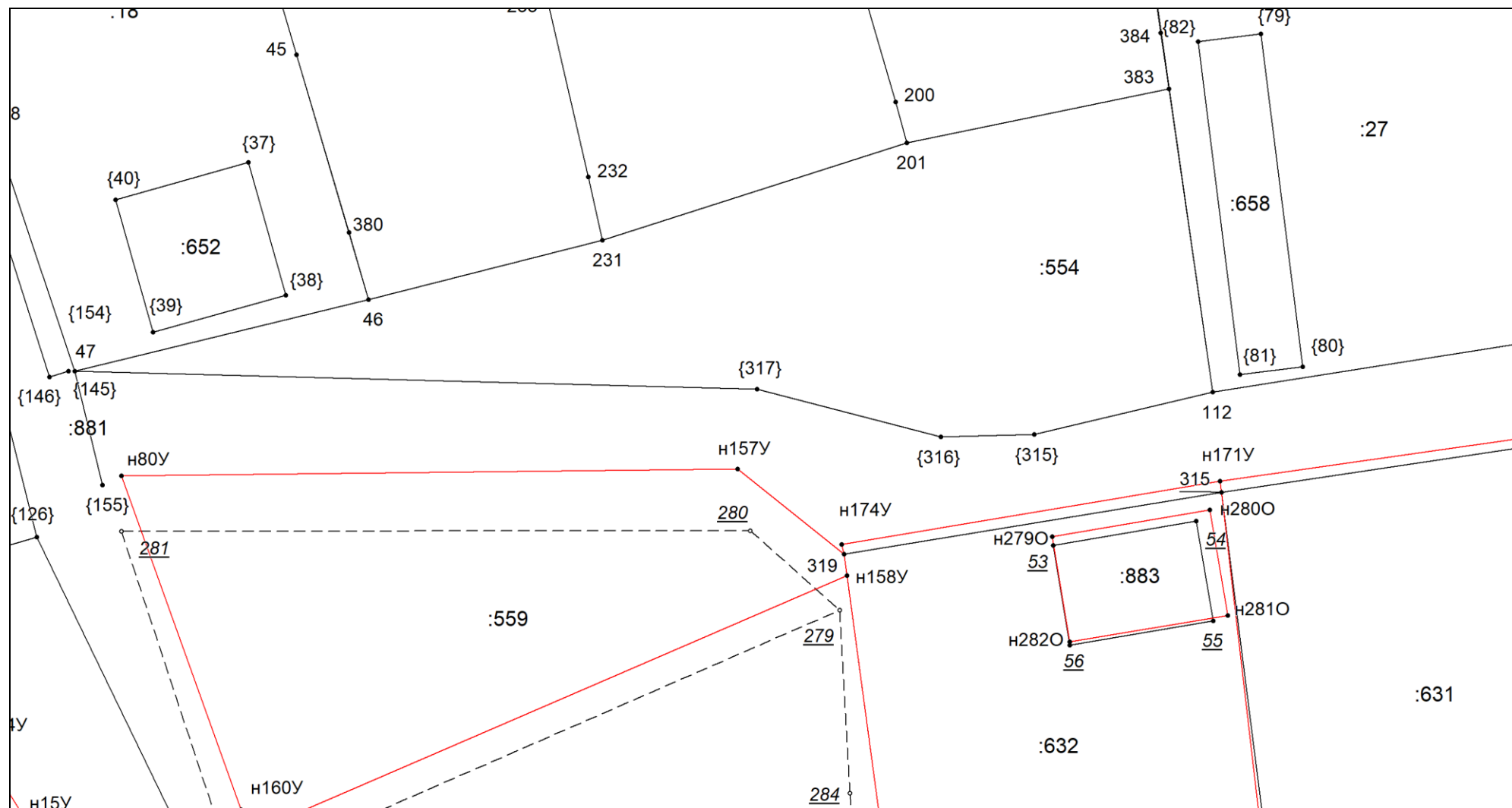


Масштаб 1:300

Условные обозначения приведены на отдельной странице в конце раздела.



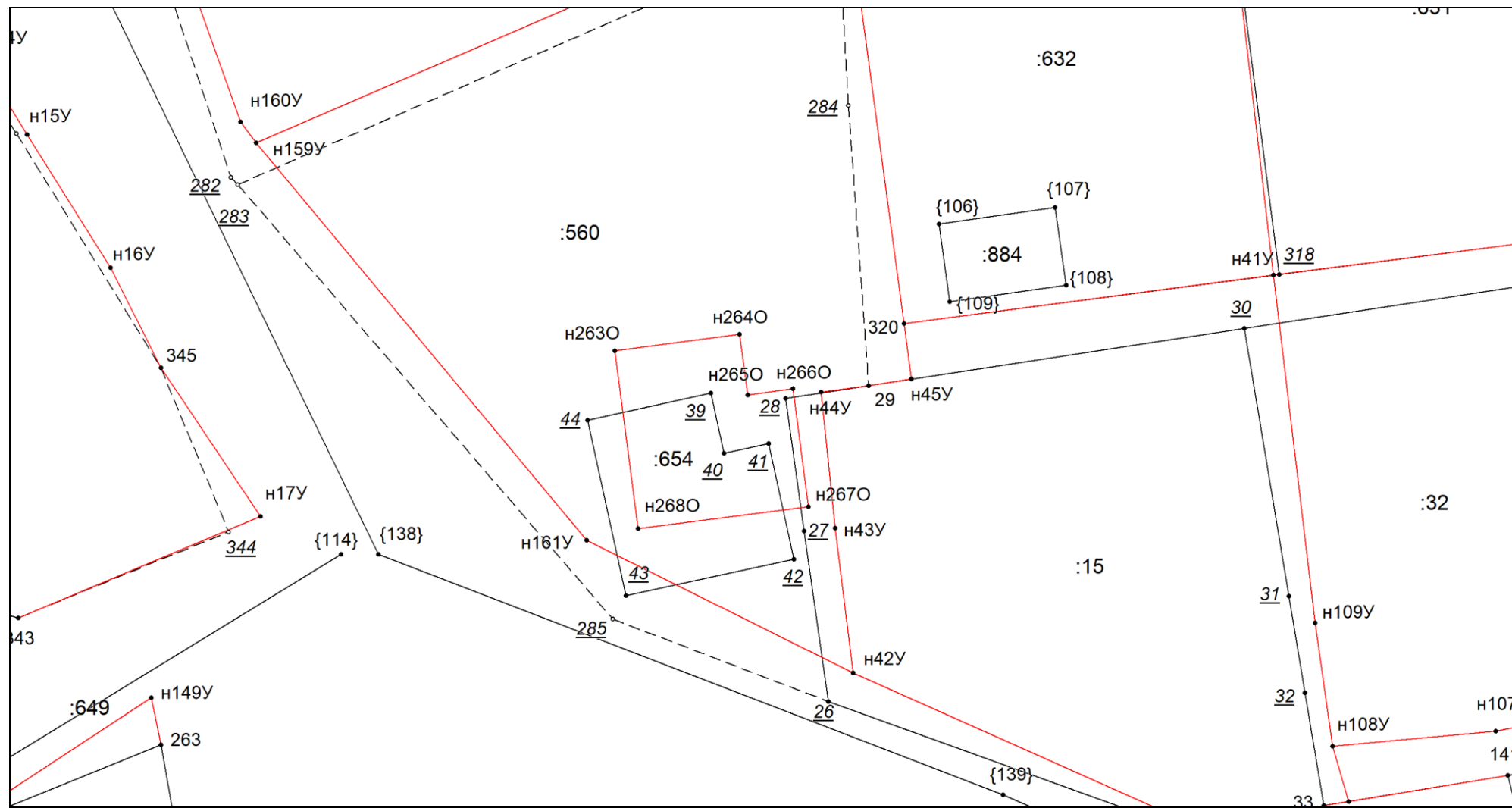
# Выносной лист №32



Масштаб 1:300

Условные обозначения приведены на отдельной странице в конце раздела.

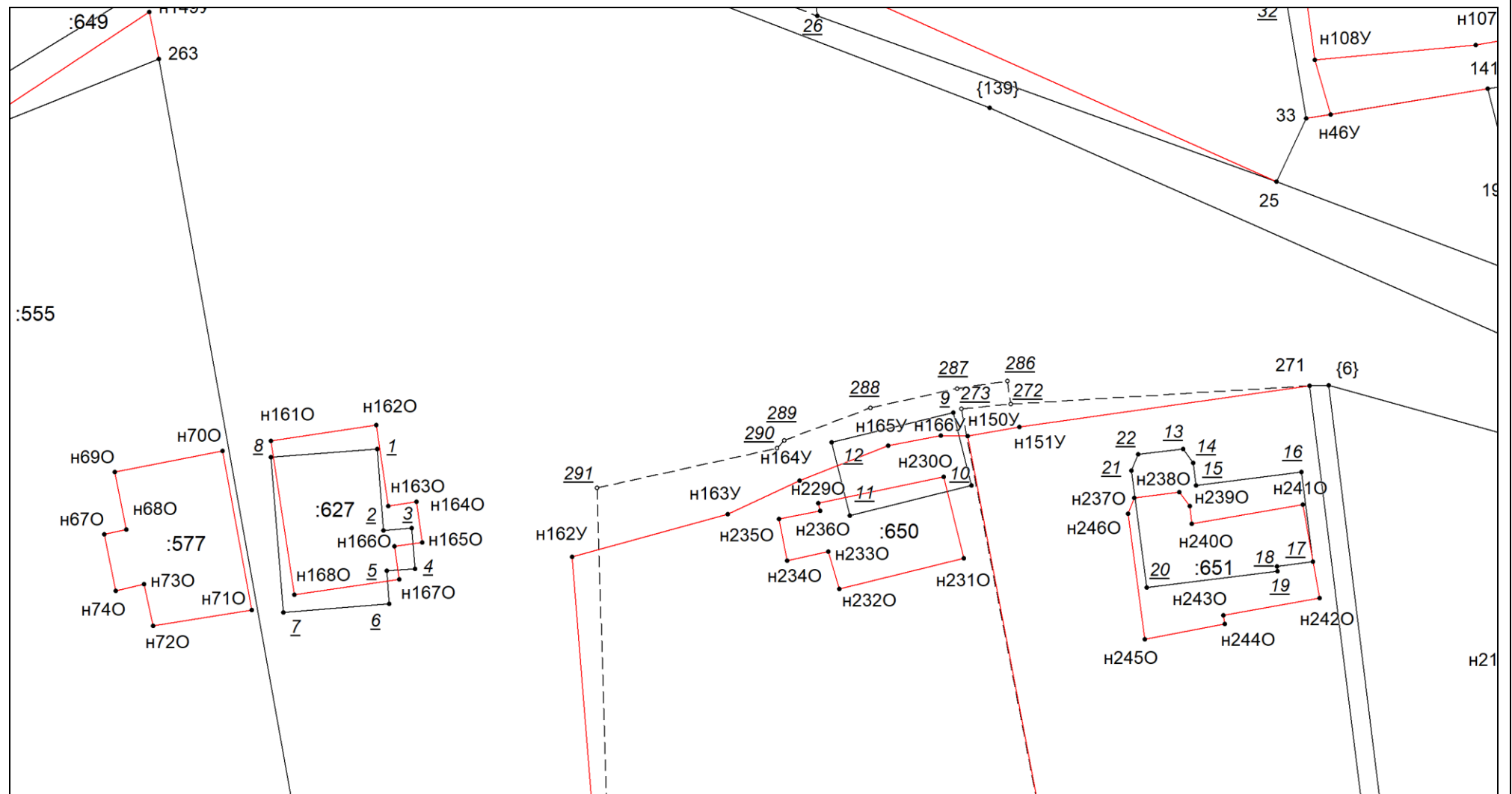
# Выносной лист №33



Масштаб 1:300

Условные обозначения приведены на отдельной странице в конце раздела.

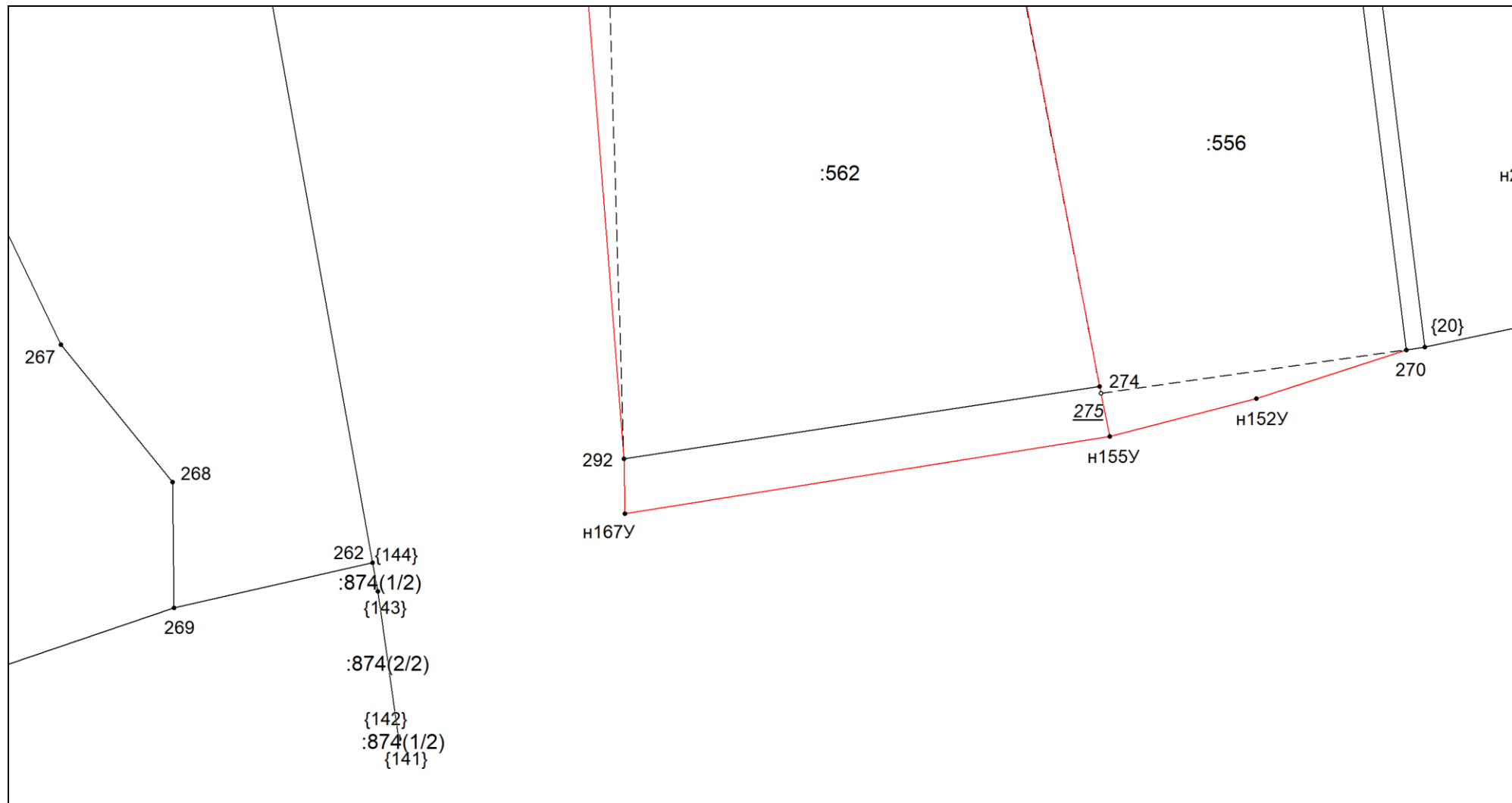
# Выносной лист №34



Масштаб 1:300

Условные обозначения приведены на отдельной странице в конце раздела.

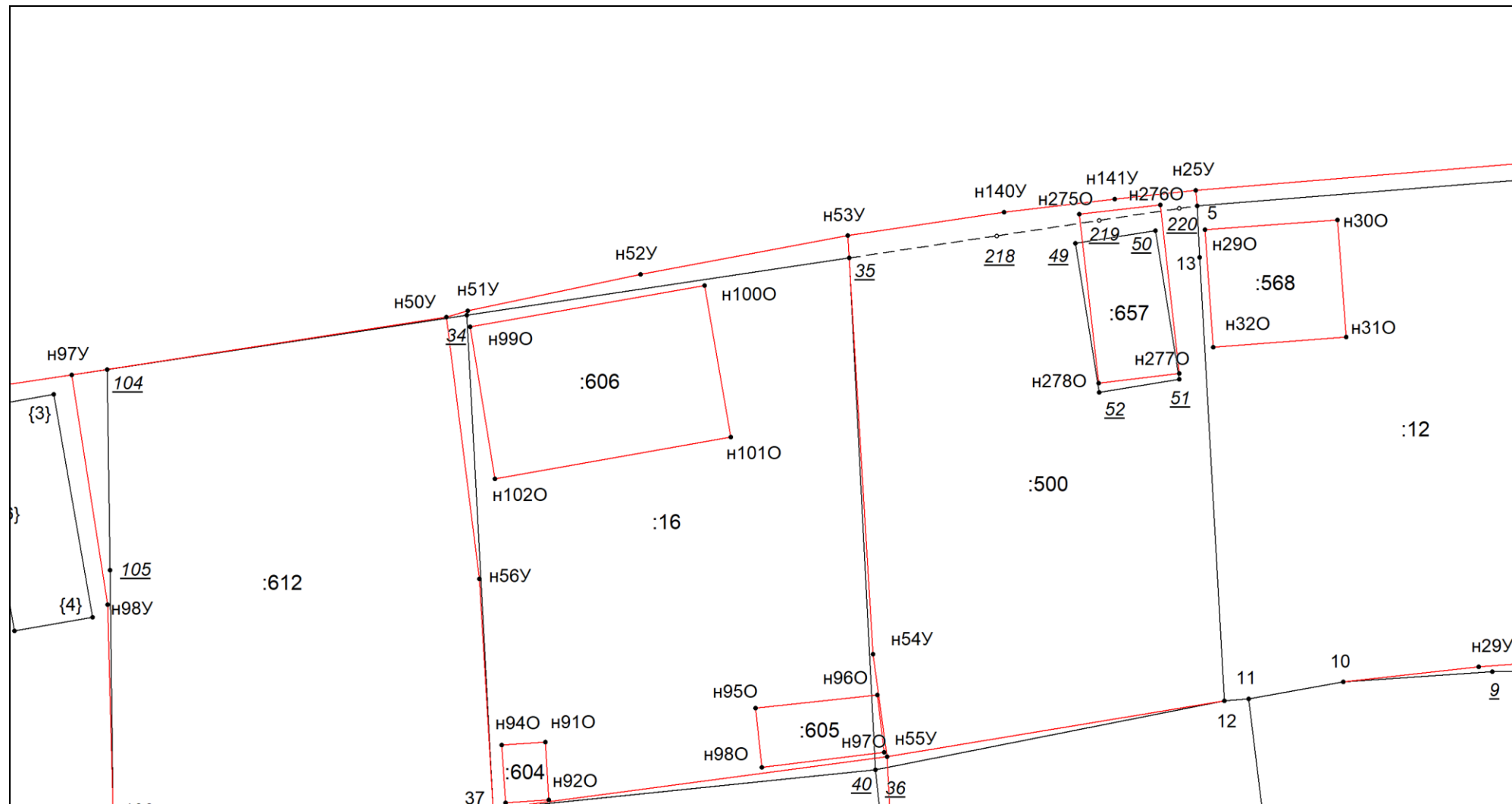
# Выносной лист №35



Масштаб 1:300

Условные обозначения приведены на отдельной странице в конце раздела.

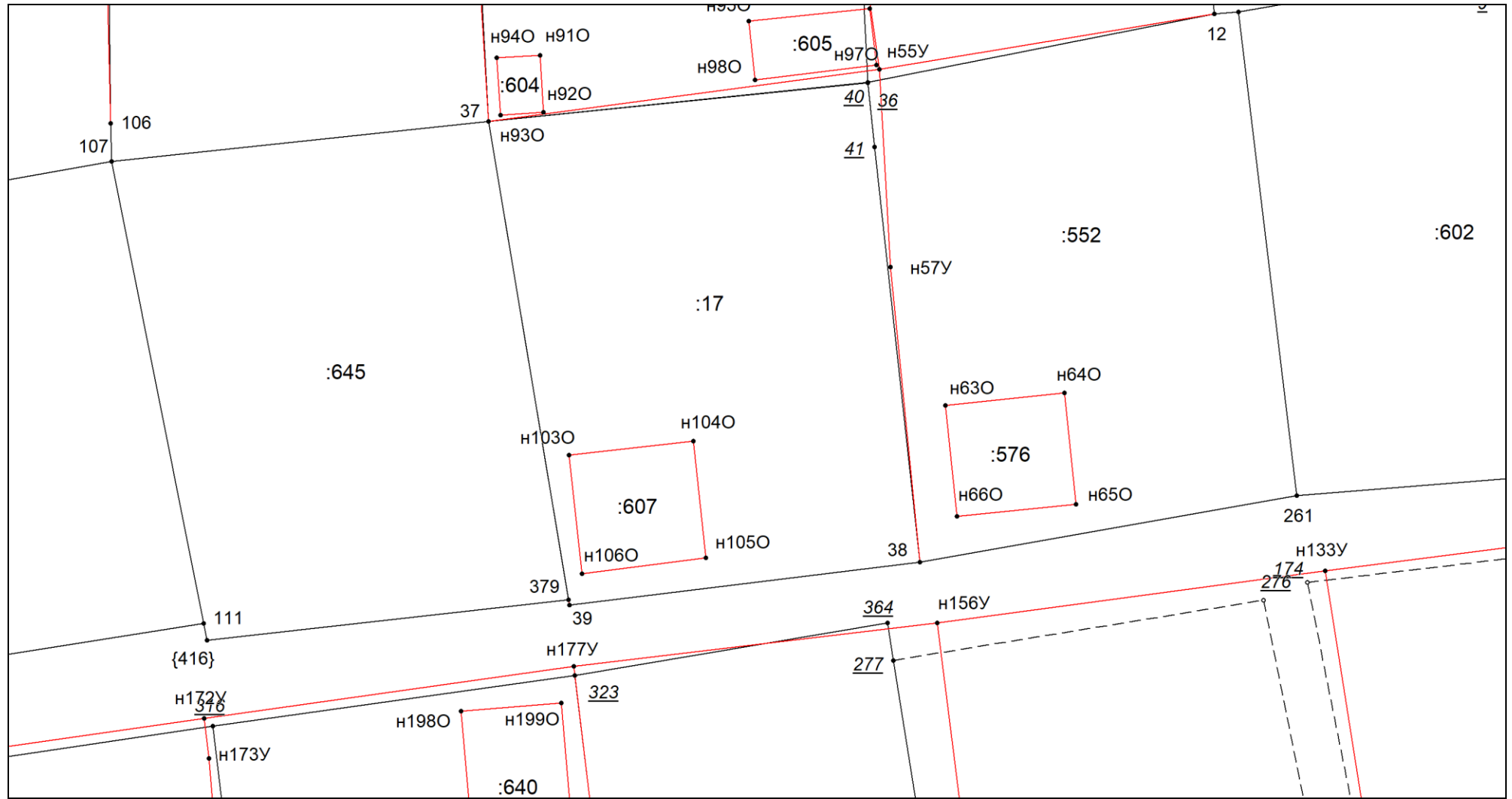
# Выносной лист №36



Масштаб 1:300

Условные обозначения приведены на отдельной странице в конце раздела.

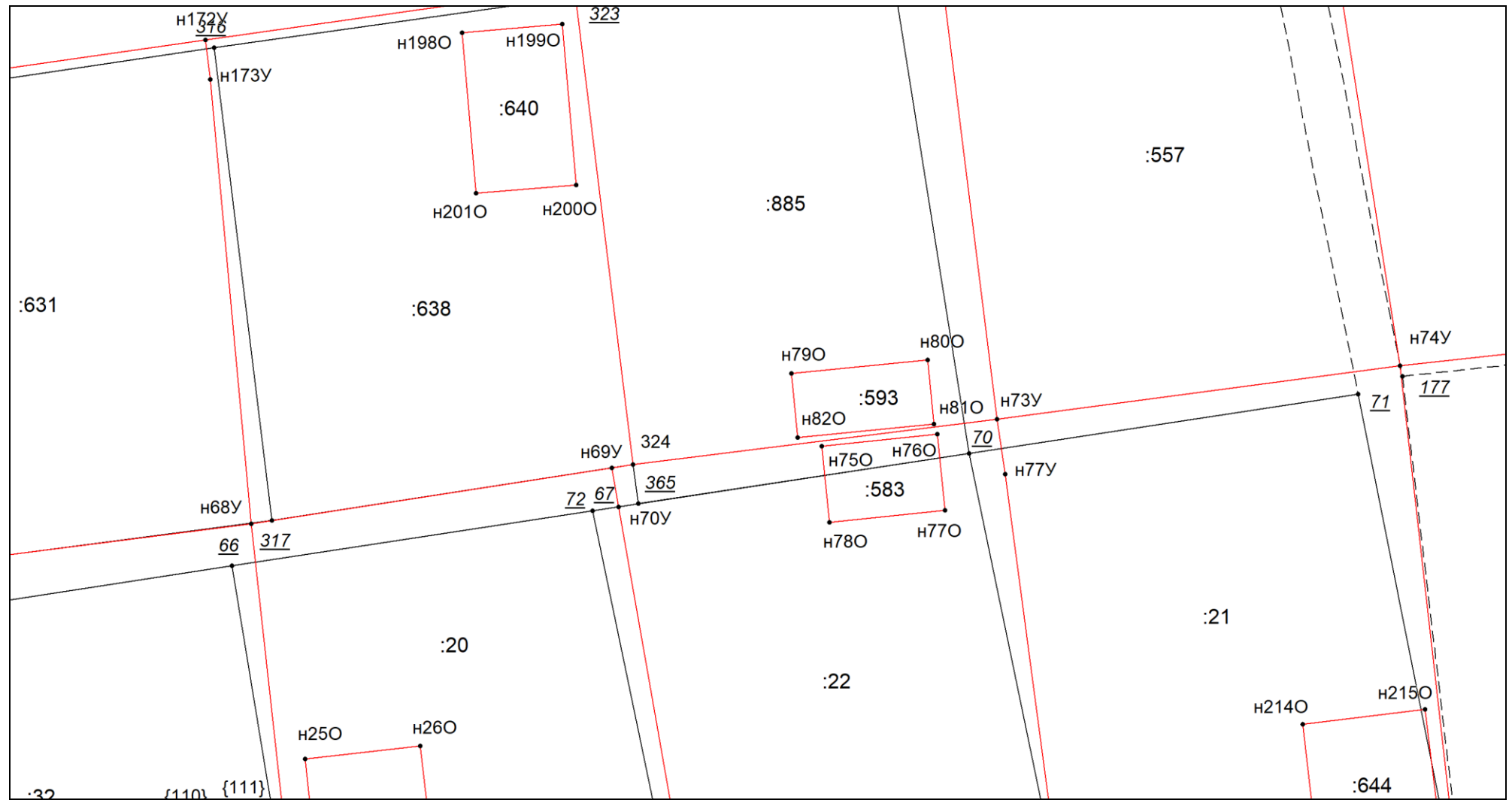
## Выносной лист №37



**Масштаб 1:300**

Условные обозначения приведены на отдельной странице в конце раздела.

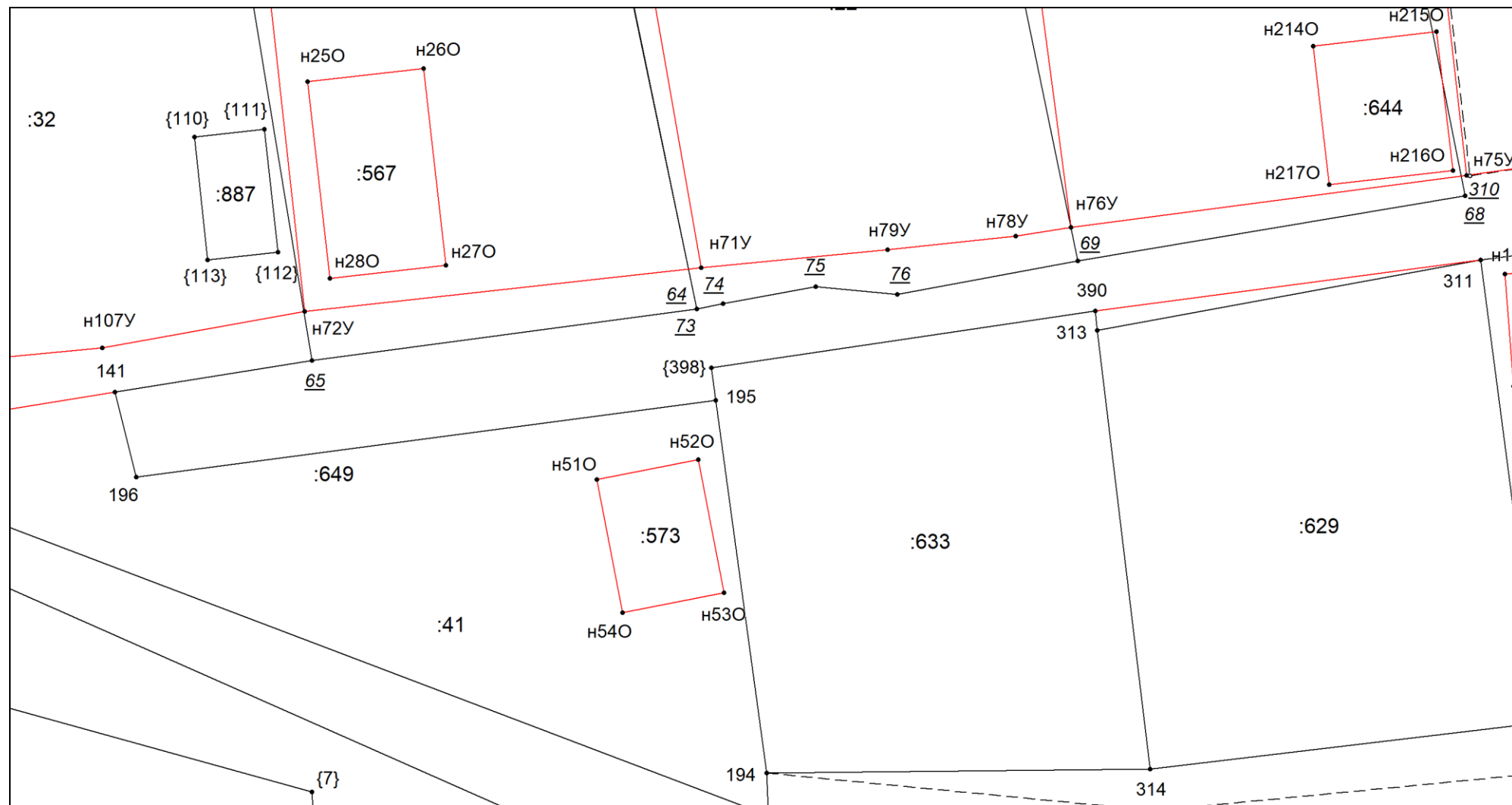
# Выносной лист №38



Масштаб 1:300

Условные обозначения приведены на отдельной странице в конце раздела.

# Выносной лист №39

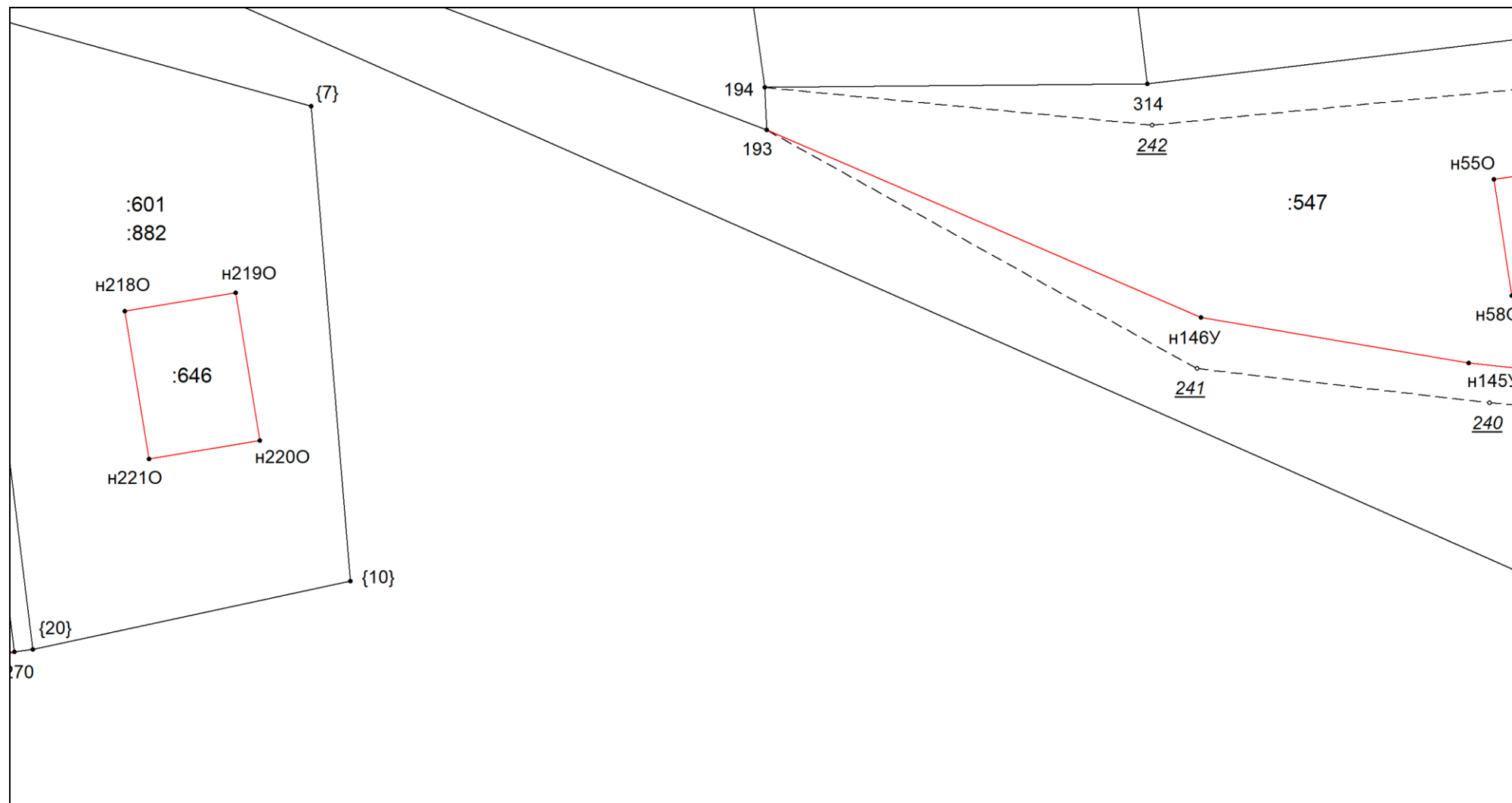


Масштаб 1:300

Условные обозначения приведены на отдельной странице в конце раздела.



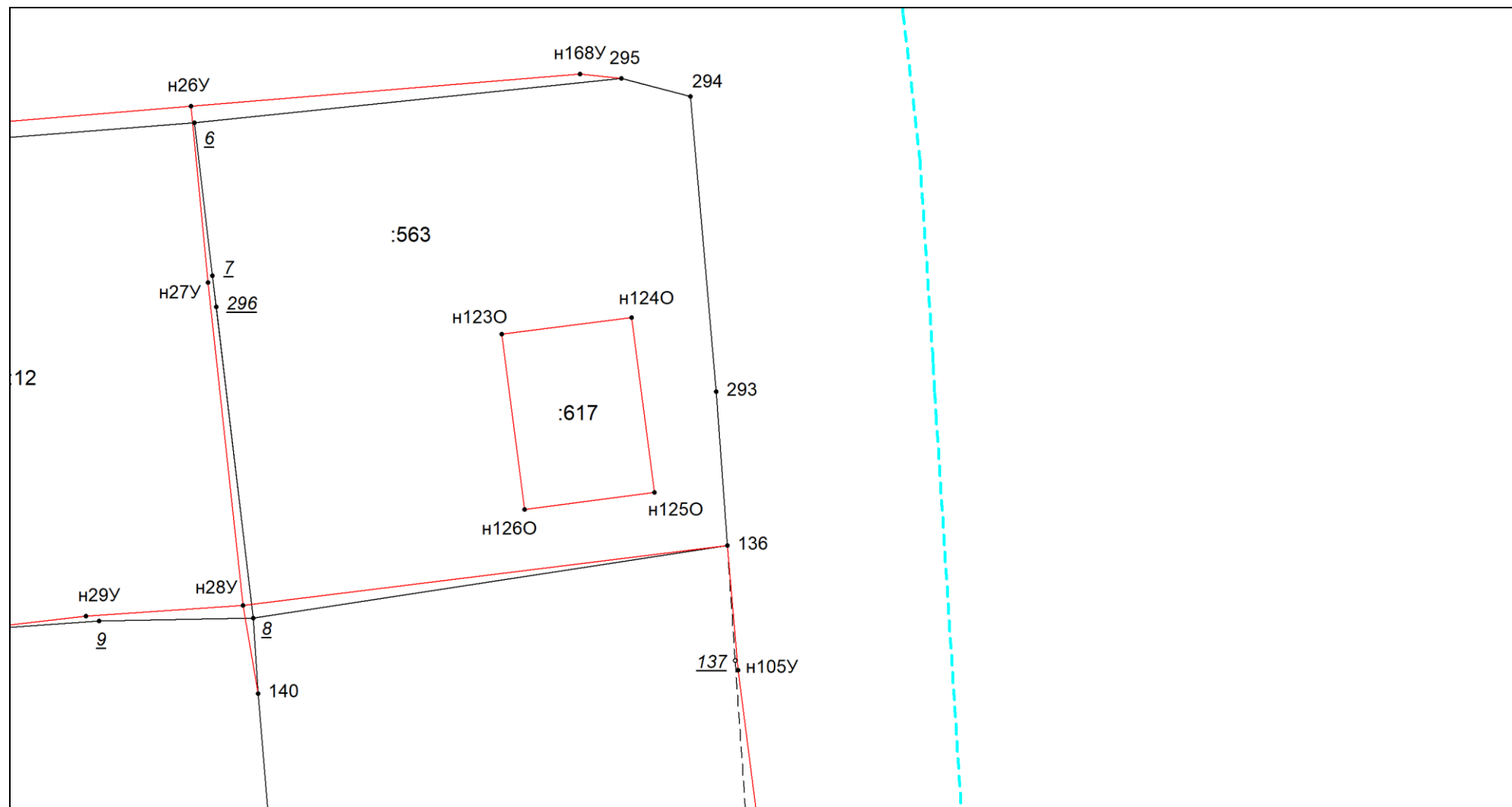
Выносной лист №40



Масштаб 1:300

Условные обозначения приведены на отдельной странице в конце раздела.

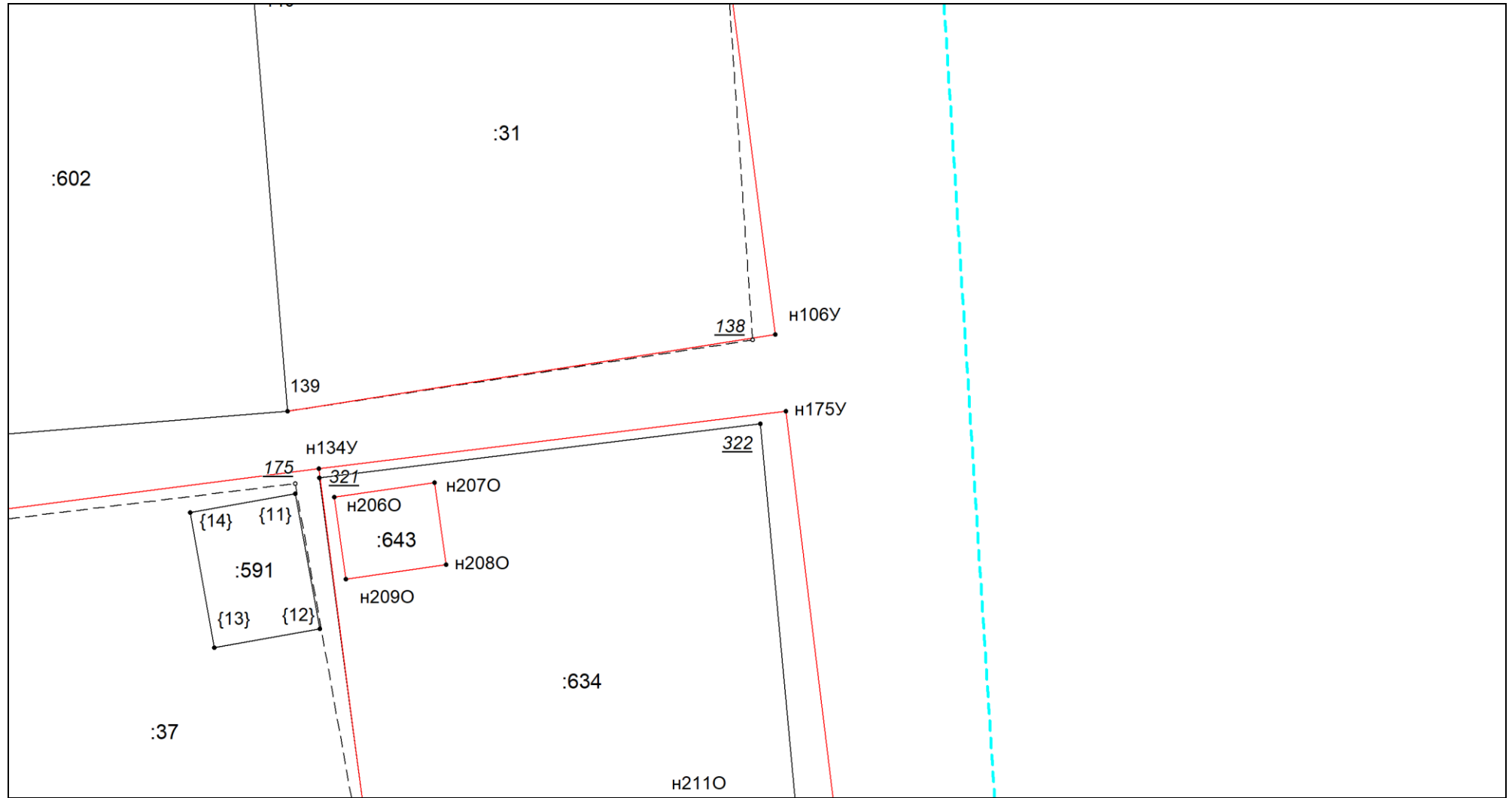
# Выносной лист №41



Масштаб 1:300

Условные обозначения приведены на отдельной странице в конце раздела.

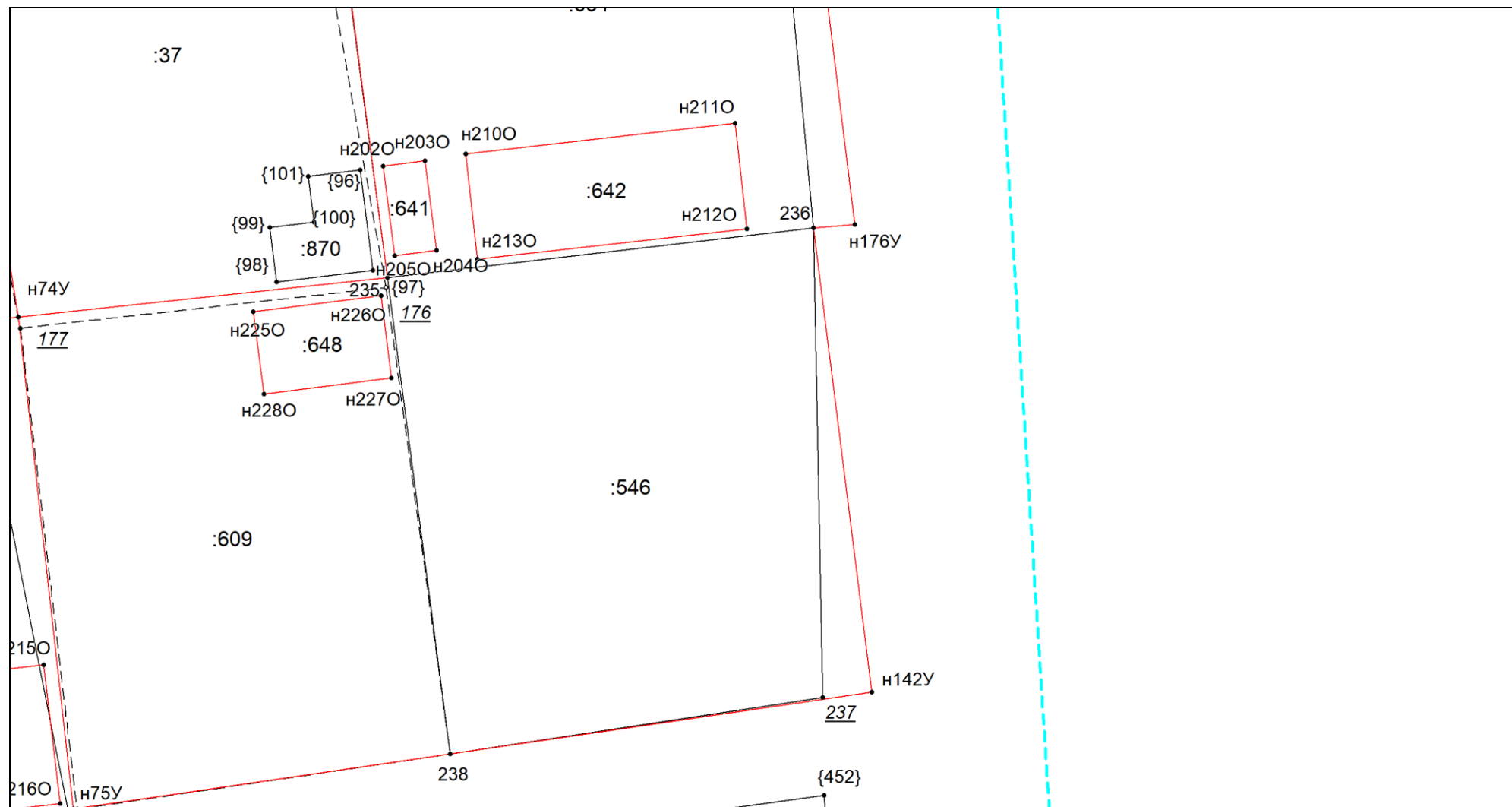
## Выносной лист №42



**Масштаб 1:300**

Условные обозначения приведены на отдельной странице в конце раздела.

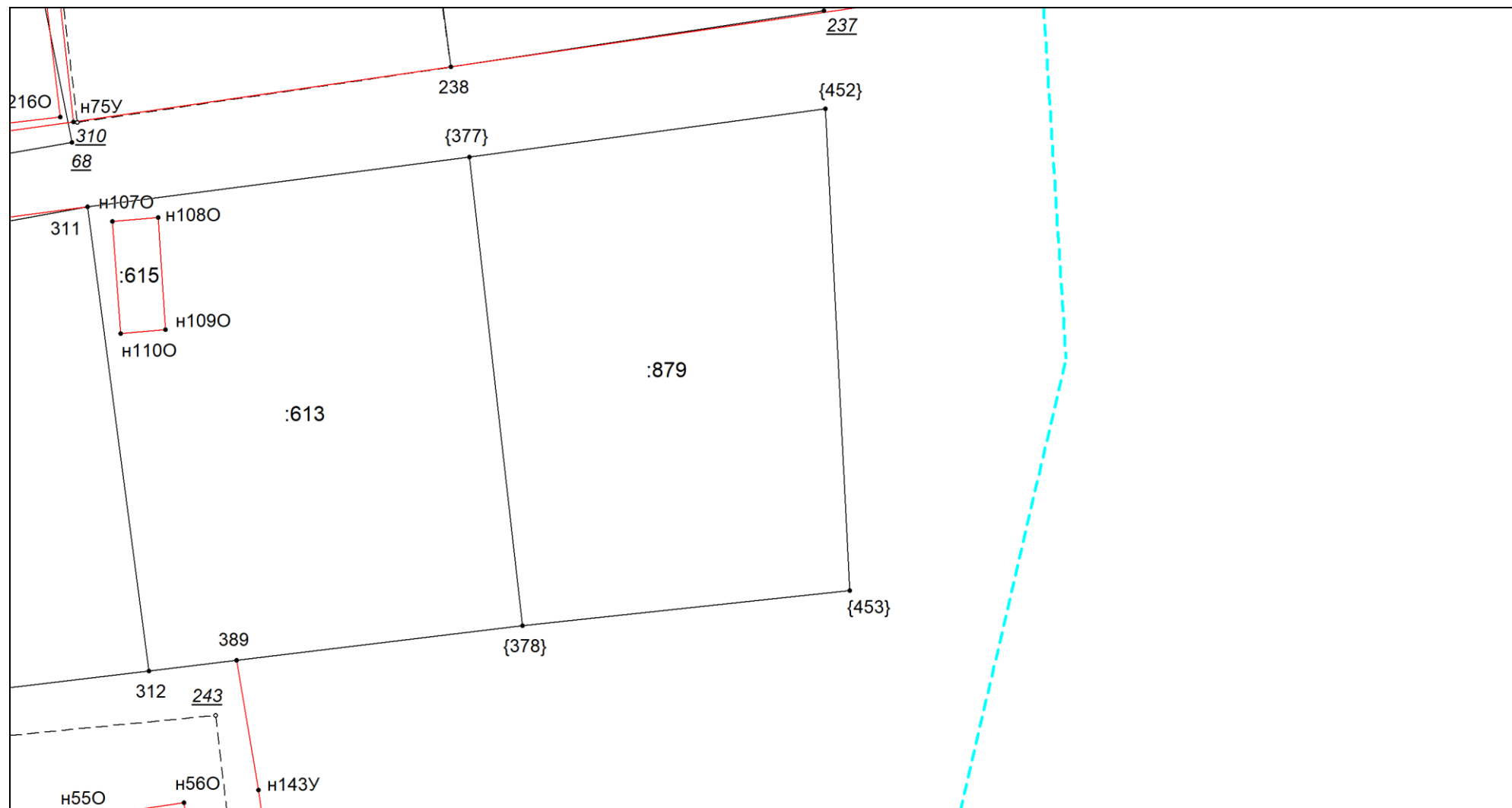
# Выносной лист №43



Масштаб 1:300

Условные обозначения приведены на отдельной странице в конце раздела.

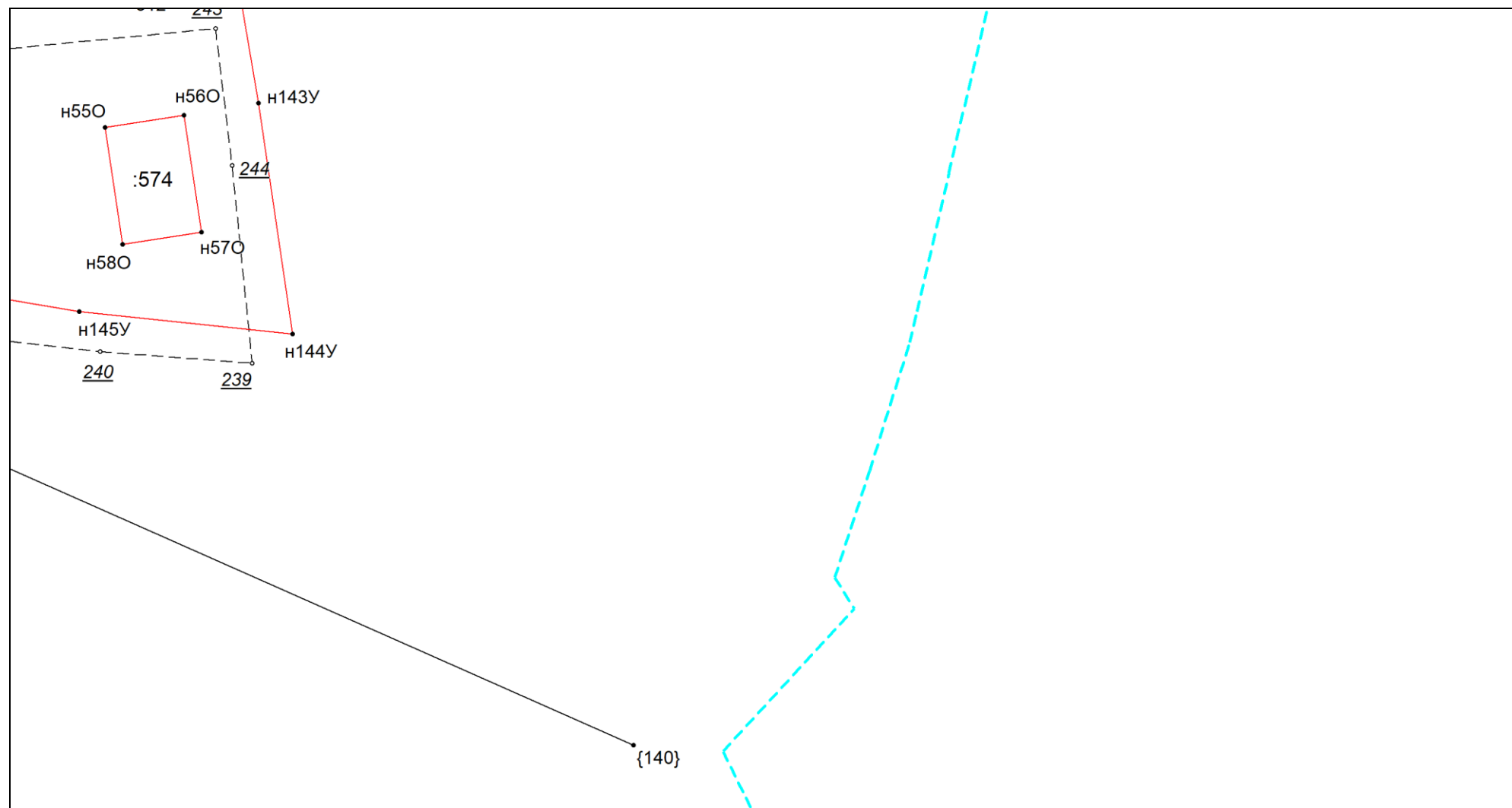
# Выносной лист №44



Масштаб 1:300

Условные обозначения приведены на отдельной странице в конце раздела.











Выносной лист №45



Масштаб 1:300

Условные обозначения приведены на отдельной странице в конце раздела.

#### Условные обозначения:

	– существующая часть границы земельного участка,
	– вновь образованная или уточненная часть границы земельного участка,
	– характерная точка границы земельного участка,
	– часть контура здания, сооружения, объекта незавершенного строительства, образованного проекцией существующего наземного конструктивного элемента здания, сооружения, объекта незавершенного строительства,
	– часть контура здания, сооружения, объекта незавершенного строительства, образованного проекцией вновь образованного наземного конструктивного элемента здания, сооружения, объекта незавершенного строительства,
	– часть контура здания, сооружения, объекта незавершенного строительства, образованного проекцией существующего надземного конструктивного элемента здания, сооружения, объекта незавершенного строительства,
	– часть контура здания, сооружения, объекта незавершенного строительства, образованного проекцией вновь образованного надземного конструктивного элемента здания, сооружения, объекта незавершенного строительства,
	– часть контура здания, сооружения, объекта незавершенного строительства, образованного проекцией существующего подземного конструктивного элемента здания, сооружения, объекта незавершенного строительства,
	– часть контура здания, сооружения, объекта незавершенного строительства, образованного проекцией вновь образованного подземного конструктивного элемента здания, сооружения, объекта незавершенного строительства,
	– характерная точка контура здания,