



АДМИНИСТРАЦИЯ ГОРОДСКОГО ОКРУГА ЖИГУЛЕВСК САМАРСКОЙ ОБЛАСТИ

ПОСТАНОВЛЕНИЕ

от 17.03.2025 № 693

Об утверждении состава и регламента работы согласительной комиссии по согласованию местоположения границ земельных участков при выполнении комплексных кадастровых работ федерального значения в 2025 году на территории городского округа Жигулевск Самарской области

Рассмотрев извещение о начале выполнения комплексных кадастровых работ федерального значения в 2025 году на территории городского округа Жигулевск Самарской области в рамках соглашения о предоставлении из федерального бюджета субсидий, в том числе грантов в форме субсидий, юридическим лицам, индивидуальным предпринимателям, а также физическим лицам от 30.01.2025 № 321-20-2025-002, заключенным между Управлением Росреестра по Самарской области и филиалом ППК «Роскадастр» «СВАГП», в соответствии с Федеральным законом от 24.07.2007 № 221-ФЗ «О кадастровой деятельности», постановлением Правительства Самарской области от 16.02.2016 № 60 «Об утверждении Типового регламента работы согласительной комиссии по согласованию местоположения границ земельных участков при выполнении комплексных кадастровых работ на территории Самарской области», руководствуясь Уставом городского округа Жигулевск Самарской области,

ПОСТАНОВЛЯЮ:

1. Утвердить состав согласительной комиссии по согласованию местоположения границ земельных участков при выполнении комплексных кадастровых работ федерального значения в 2025 году на территории городского округа Жигулевск Самарской области согласно приложению № 1 к настоящему постановлению.

2. Утвердить регламент работы согласительной комиссии по согласованию местоположения границ земельных участков при выполнении комплексных кадастровых работ федерального значения в 2025 году на территории городского округа Жигулевск Самарской области согласно приложению № 2 к настоящему постановлению.

3. Разместить настоящее постановление в течение трех рабочих дней со дня

его принятия на официальном сайте администрации городского округа Жигулевск Самарской области и информационно-телекоммуникационной в сети Интернет.

4. Опубликовать настоящее постановление в газете «Жигулевский рабочий».

5. Настоящее постановление вступает в силу со дня его официального опубликования.

6. Контроль за исполнением настоящего постановления возложить на исполняющего обязанности первого заместителя главы городского округа Жигулевск Самарской области.

И.о.главы городского округа



Д.В.Бубенцев

Приложение № 1

к постановлению администрации
городского округа Жигулевск
Самарской области
от 17.03.2025 № 693

Состав согласительной комиссии по согласованию местоположения границ
земельных участков при выполнении комплексных кадастровых работ
федерального значения на территории городского округа Жигулевск
Самарской области

- Бубенцев Д.В. - И.о.главы городского округа Жигулевск Самарской области, председатель комиссии;
- Бардин А.Ю. - начальник отдела по земельным отношениям администрации городского округа Жигулевск Самарской области, заместитель председателя комиссии;
- Францева Н.А. - консультант отдела по земельным отношениям администрации городского округа Жигулевск Самарской области, секретарь комиссии.

Члены комиссии:

- представитель Территориального управления Федерального агентства по управлению государственным имуществом в Самарской области (по согласованию);
- Коннова А.А. - начальник Жигулевского отдела Управления Федеральной службы государственной регистрации, кадастра и картографии по Самарской области (по согласованию);
- Шиянова О.В. - главный консультант управления земельных отношений департамента имущественных и земельных отношений министерства имущественных отношений Самарской области (по согласованию);
- Кулькова С.А. - руководитель комитета по управлению

муниципальным имуществом администрации городского округа Жигулевск Самарской области;

Сухоруков А.В.

- руководитель управления муниципального и экологического контроля администрации городского округа Жигулевск Самарской области;

Свежинцева О.С.

- начальник отдела градостроительства и архитектуры администрации городского округа Жигулевск Самарской области;
- представитель саморегулируемой организации, членом которой является кадастровый инженер (по согласованию);
- лицо, уполномоченное решением общего собрания членов товарищества собственников недвижимости (в том числе садоводческого или огороднического некоммерческого товарищества) (по согласованию);
- лицо, уполномоченное решением общего собрания членов потребительского кооператива (жилищного, жилищно-строительного или гаражного) (по согласованию);
- лицо, уполномоченное решением общего собрания участников гражданско-правового сообщества, указанного в пункте 3 части 6 статьи 42.2 Федерального закона от 24.07.2007 № 221-ФЗ «О кадастровой деятельности» (по согласованию);
- заказчик комплексных кадастровых работ (его представитель) в случае, если выполнение таких работ финансируется за счет внебюджетных средств (по согласованию).

Приложение № 2

к постановлению администрации
городского округа Жигулевск

Самарской области

от 17.03.2025 № 693

Регламент работы согласительной комиссии по согласованию местоположения границ земельных участков при выполнении комплексных кадастровых работ федерального значения в 2025 году на территории городского округа Жигулевск Самарской области

1. Общие положения

1.1. Настоящий регламент работы согласительной комиссии по согласованию местоположения границ земельных участков при выполнении комплексных кадастровых работ федерального значения в 2025 году на территории городского округа Жигулевск Самарской области (далее - Регламент) разработан на основании главы 4.1 Федерального закона от 24.07.2007 № 221-ФЗ «О кадастровой деятельности» (далее - Закон № 221-ФЗ), приказа Министерства экономического развития Российской Федерации от 20.04.2015 № 244 «Об утверждении формы и содержания протокола заседания согласительной комиссии по вопросу согласования местоположения границ земельных участков при выполнении комплексных кадастровых работ» (далее - Приказ № 244) и определяет состав, полномочия и порядок работы согласительной комиссии по согласованию местоположения границ земельных участков при выполнении комплексных кадастровых работ федерального значения в 2025 году на территории городского округа Жигулевск Самарской области (далее - Согласительная комиссия).

1.2. Согласительная комиссия в своей деятельности руководствуется Конституцией Российской Федерации, федеральными конституционными законами, федеральными законами, указами и распоряжениями Президента Российской Федерации, постановлениями и распоряжениями Правительства Российской Федерации, законами Самарской области, нормативными правовыми актами федеральных органов исполнительной власти, иными нормативными правовыми актами, а также настоящим Регламентом.

1.3. Целью работы Согласительной комиссии является согласование местоположения границ земельных участков при выполнении комплексных кадастровых работ федерального значения на территории городского округа Жигулевск Самарской области в 2025 году.

1.4. Согласительная комиссия формируется в течение 20 (двадцати) рабочих дней со дня получения извещения о начале выполнения комплексных кадастровых работ федерального значения.

2. Состав Согласительной комиссии

2.1. В состав Согласительной комиссии включаются по 1 (одному) представителю от:

- 1) министерства имущественных отношений Самарской области;
- 2) территориального управления Федерального агентства по управлению государственным имуществом в Самарской области, осуществляющего полномочия собственника в отношении соответствующих объектов недвижимости, находящихся в федеральной собственности;
- 3) администрации городского округа Жигулевск Самарской области;
- 4) Управления Федеральной службы государственной регистрации, кадастра и картографии по Самарской области;
- 5) саморегулируемой организации, членом которой является кадастровый инженер (в случае, если он является членом саморегулируемой организации).

2.2. В состав Согласительной комиссии наряду с представителями, указанными в пункте 2.1 настоящего Регламента, включаются:

- 1) представитель комитета по управлению муниципальным имуществом администрации городского округа Жигулевск Самарской области;
- 2) представитель уполномоченного в области градостроительной деятельности администрации городского округа Жигулевск Самарской области;
- 3) представитель управления муниципального и земельного контроля администрации городского округа Жигулевск Самарской области;
- 4) лицо, уполномоченное решением общего собрания членов товарищества собственников недвижимости (в том числе садоводческого или огороднического некоммерческого товарищества);
- 5) лицо, уполномоченное решением общего собрания членов потребительского кооператива (жилищного, жилищно-строительного или гаражного);
- 6) лицо, уполномоченное решением общего собрания участников гражданско-правового сообщества, указанного в пункте 3 части 6 статьи 42.2 Закона № 221-ФЗ;
- 7) заказчик комплексных кадастровых работ (его представитель) в случае, если выполнение таких работ финансируется за счет внебюджетных средств.

2.3. Согласительная комиссия состоит из председателя, заместителя председателя, секретаря и членов Согласительной комиссии.

2.4. Председатель Согласительной комиссии:

- 1) возглавляет Согласительную комиссию и руководит ее деятельностью;
- 2) планирует деятельность Согласительной комиссии, утверждает повестку дня заседаний Согласительной комиссии;
- 3) председательствует на заседаниях Согласительной комиссии;
- 4) организует рассмотрение вопросов повестки дня заседания Согласительной комиссии;
- 5) ставит на голосование предложения по рассматриваемым вопросам, организует голосование и подсчет голосов членов Согласительной комиссии, определяет результаты их голосования;
- 6) подписывает запросы, обращения и другие документы, направляемые от имени Согласительной комиссии.

2.5. Заместитель председателя Согласительной комиссии осуществляет отдельные полномочия по поручению председателя Согласительной комиссии,

а также осуществляет полномочия председателя в его отсутствие.

2.6. Секретарь Согласительной комиссии:

1) организует подготовку материалов для рассмотрения на заседаниях Согласительной комиссии;

2) формирует проект повестки дня заседания Согласительной комиссии;

3) уведомляет членов Согласительной комиссии о времени и месте проведения, а также о повестке дня заседания Согласительной комиссии, по их просьбе знакомит с материалами, подготовленными к заседанию Согласительной комиссии;

4) ведет протоколы заседаний Согласительной комиссии и осуществляет их хранение;

5) готовит протоколы заседаний Согласительной комиссии, заключение Согласительной комиссии о результатах рассмотрения возражений относительно местоположения границ земельных участков, акт согласования местоположения границ при выполнении комплексных кадастровых работ;

6) оформляет запросы, обращения и другие документы, направляемые от имени Согласительной комиссии;

7) ведет делопроизводство Согласительной комиссии.

В отсутствие секретаря Согласительной комиссии его полномочия возлагаются председателем Согласительной комиссии на иного члена Согласительной комиссии.

3. Полномочия Согласительной комиссии

3.1. К полномочиям Согласительной комиссии относятся:

3.1.1. Рассмотрение возражений заинтересованных лиц, указанных в части 3 статьи 39 Закона № 221-ФЗ (далее - Заинтересованные лица), относительно местоположения границ земельных участков;

3.1.2. Подготовка заключения Согласительной комиссии о результатах рассмотрения возражений заинтересованных лиц относительно местоположения границ земельных участков, в том числе о нецелесообразности изменения проекта карты-плана территории в случае необоснованности таких возражений или о необходимости изменения исполнителем комплексных кадастровых работ карты-плана территории в соответствии с такими возражениями (далее - Заключение Согласительной комиссии);

3.1.3. Оформление акта согласования местоположения границ при выполнении комплексных кадастровых работ;

3.1.4. Разъяснение заинтересованным лицам, указанным в части 3 статьи 39 Закона № 221-ФЗ возможности разрешения земельного спора о местоположении границ земельных участков в судебном порядке.

4. Порядок работы Согласительной комиссии

4.1. В целях согласования местоположения границ земельных участков, являющихся объектами комплексных кадастровых работ и расположенных в границах территории выполнения этих работ, Согласительная комиссия проводит заседание, на которое приглашаются Заинтересованные лица и исполнитель комплексных кадастровых работ. Заседание проводится в очной форме при участии

членов Согласительной комиссии и заинтересованных лиц.

4.2. Дата, время и место заседания Согласительной комиссии указываются в извещении о проведении заседания Согласительной комиссии.

4.3. Извещение о проведении заседания Согласительной комиссии, содержащее, в том числе, уведомление о завершении подготовки проекта карты-плана территории, публикуется, размещается и направляется заказчиком комплексных кадастровых работ в случае, если выполнение комплексных кадастровых работ финансируется за счет бюджетных средств, или органом, уполномоченным на утверждение карты-плана территории, в случае, если выполнение комплексных кадастровых работ финансируется за счет внебюджетных средств, способами, установленными Законом № 221-ФЗ для опубликования, размещения и направления извещения о начале выполнения комплексных кадастровых работ, не менее чем за 15 (пятнадцать) рабочих дней до дня проведения указанного заседания по форме, установленной приложением № 2 к приказу Министерства экономического развития Российской Федерации от 23.04.2015 № 254 «Об утверждении формы извещения о начале выполнения комплексных кадастровых работ и примерной формы и содержания извещения о проведении заседания согласительной комиссии по вопросу согласования местоположения границ земельных участков при выполнении комплексных кадастровых работ».

4.4. Согласительная комиссия обеспечивает ознакомление любых лиц с проектом карты-плана территории в соответствии с регламентом работы Согласительной комиссии путем:

направления проекта карты-плана территории в форме электронного документа в соответствии с запросом заявителя;

предоставления возможности ознакомления с проектом карты-плана территории в форме документа на бумажном носителе по месту нахождения Согласительной комиссии.

4.5. Согласительная комиссия правомочна решать вопросы, если на ее заседании присутствуют не менее чем две трети от установленного числа ее членов.

4.6. Голосование по всем вопросам проводится открыто. При голосовании мнение членов Согласительной комиссии выражается словами «за» или «против». Члены Согласительной комиссии не вправе воздерживаться от голосования. Решение Согласительной комиссии по всем вопросам считается принятым, если за него проголосовало более половины присутствующих на заседании членов Согласительной комиссии либо если при равенстве голосов членов Согласительной комиссии председательствующий на заседании голосовал «за» принятие решения.

4.7. На заседании Согласительной комиссии по вопросу согласования местоположения границ земельных участков представляется проект карты-плана территории, разъясняются результаты выполнения комплексных кадастровых работ, порядок согласования местоположения границ земельных участков и регламент работы Согласительной комиссии.

4.8. При выполнении комплексных кадастровых работ согласование местоположения границ проводится в отношении земельных участков, местоположение границ которых подлежит обязательному согласованию в соответствии с Законом № 221-ФЗ.

4.9. Возражения Заинтересованных лиц относительно местоположения границ земельных участков могут быть представлены в письменной форме в Согласительную комиссию в период со дня опубликования извещения о

проведении заседания Согласительной комиссии до дня проведения данного заседания, а также в течение 35 (тридцати пяти) календарных дней со дня проведения первого заседания Согласительной комиссии.

Указанные возражения представляются заинтересованными лицами относительно местоположения границ земельных участков:

сведения Единого государственного реестра недвижимости о которых не соответствуют установленным на основании Федерального закона от 13.07.2015 № 218-ФЗ «О государственной регистрации недвижимости» требованиям к описанию местоположения границ земельных участков;

образование которых предусмотрено документами, указанными в части 6 статьи 42.1 Закона № 221-ФЗ.

4.10. Возражения относительно местоположения границ земельного участка должны содержать сведения о лице, направившем данные возражения, в том числе фамилию, имя и (при наличии) отчество, а также адрес правообладателя и (или) адрес электронной почты правообладателя, реквизиты документа, удостоверяющего его личность, обоснование причин его несогласия с местоположением границ земельного участка, кадастровый номер земельного участка (при наличии) или обозначение образуемого земельного участка в соответствии с проектом карты-плана территории. К указанным возражениям должны быть приложены копии документов, подтверждающих право лица, направившего данные возражения, на такой земельный участок, или иные документы, устанавливающие или удостоверяющие права на такой земельный участок, а также документы, определяющие или определявшие местоположение границ при образовании такого земельного участка (при наличии).

4.11. Акты согласования местоположения границ при выполнении комплексных кадастровых работ и Заключение Согласительной комиссии о рассмотрении возражений заинтересованных лиц оформляются Согласительной комиссией в форме документов на бумажном носителе, которые хранятся в отделе по земельным отношениям администрации городского округа Жигулевск Самарской области.

4.12. При согласовании местоположения границ или частей границ земельного участка в рамках выполнения комплексных кадастровых работ местоположение таких границ или их частей считается согласованным, если:

заинтересованными лицами не представлены возражения относительно местоположения границ или частей границ земельного участка;

местоположение границ или частей границ земельного участка установлено на основании вступившего в законную силу судебного акта, в том числе в связи с рассмотрением земельного спора о местоположении границ земельного участка.

В случае предоставления заинтересованными лицами возражений относительно местоположения границ или частей границ земельного участка, за исключением случаев, если земельный спор о местоположении границ земельного участка был разрешен в судебном порядке, местоположение таких границ или частей границ земельного участка считается спорным.

4.13. По результатам работы Согласительной комиссии составляются:

протокол заседания Согласительной комиссии по вопросу согласования местоположения границ земельных участков, форма и содержание которого утверждена Приказом № 244;

заключение Согласительной комиссии о результатах рассмотрения

возражений относительно местоположения границ или частей границ земельных участков.

Протокол заседания по вопросу согласования местоположения границ земельных участков и Заключение Согласительной комиссии составляются по 1 (одному) экземпляру для каждого члена Согласительной комиссии, для исполнителя комплексных кадастровых работ, а также Заинтересованных лиц.

4.14. В течение 20 (двадцати) рабочих дней со дня истечения срока представления возражений, предусмотренных пунктом 21 настоящего Регламента, Согласительная комиссия направляет в орган, уполномоченный на утверждение карты-плана территории, для утверждения оформленный исполнителем комплексных кадастровых работ проект карты-плана территории в окончательной редакции и необходимые для его утверждения материалы заседания Согласительной комиссии.

4.15. Земельные споры о местоположении границ земельных участков, не урегулированные в результате согласования местоположения границ земельных участков, в отношении которых выполнены комплексные кадастровые работы, после оформления акта согласования местоположения границ при выполнении комплексных кадастровых работ разрешаются в судебном порядке.

4.16. Наличие или отсутствие утвержденного заключения Согласительной комиссии не препятствует обращению в суд для разрешения земельных споров о местоположении границ земельных участков, расположенных на территории, на которой выполняются комплексные кадастровые работы.

Извещение о начале выполнения комплексных кадастровых работ

Кому: Администрации г.о. Жигулевск
(указывается наименование ОМС/органа высшей власти
субъекта РФ)

Адрес: kanz@admzhg.ru
(указывается адрес ОМС/органа высшей власти субъекта РФ)

1. В период с « 01 » января 2025 г. по « 31 » декабря 2025 г. в отношении объектов недвижимости, расположенных на территории следующих кадастровых кварталов:

(указывается номер кадастрового квартала)	(указывается адрес кадастрового квартала)
63:02:0103011	Российская Федерация, Самарская область, г.о. Жигулевск
63:02:0206006	Российская Федерация, Самарская область, г.о. Жигулевск
63:02:0207004	Российская Федерация, Самарская область, г.о. Жигулевск
63:02:0302001	Российская Федерация, Самарская область, г.о. Жигулевск
63:02:0302002	Российская Федерация, Самарская область, г.о. Жигулевск
63:02:0302012	Российская Федерация, Самарская область, г.о. Жигулевск
63:02:0303004	Российская Федерация, Самарская область, г.о. Жигулевск
63:02:0306007	Российская Федерация, Самарская область, г.о. Жигулевск
63:02:0306010	Российская Федерация, Самарская область, г.о. Жигулевск
63:02:0306011	Российская Федерация, Самарская область, г.о. Жигулевск
63:02:0306012	Российская Федерация, Самарская область, г.о. Жигулевск
63:02:0306015	Российская Федерация, Самарская область, г.о. Жигулевск
63:02:0306019	Российская Федерация, Самарская область, г.о. Жигулевск
63:02:0306022	Российская Федерация, Самарская область, г.о. Жигулевск
63:02:0306024	Российская Федерация, Самарская область, г.о. Жигулевск
63:02:0306028	Российская Федерация, Самарская область, г.о. Жигулевск
63:02:0306032	Российская Федерация, Самарская область, г.о. Жигулевск
63:02:0309003	Российская Федерация, Самарская область, г.о. Жигулевск
63:02:0309004	Российская Федерация, Самарская область, г.о. Жигулевск
63:02:0309005	Российская Федерация, Самарская область, г.о. Жигулевск
63:02:0401001	Российская Федерация, Самарская область, г.о. Жигулевск
63:02:0401002	Российская Федерация, Самарская область, г.о. Жигулевск
63:02:0401003	Российская Федерация, Самарская область, г.о. Жигулевск
63:02:0401004	Российская Федерация, Самарская область, г.о. Жигулевск
63:02:0402004	Российская Федерация, Самарская область, г.о. Жигулевск
63:02:0402005	Российская Федерация, Самарская область, г.о. Жигулевск
63:02:0402006	Российская Федерация, Самарская область, г.о. Жигулевск
63:02:0402009	Российская Федерация, Самарская область, г.о. Жигулевск
63:02:0402011	Российская Федерация, Самарская область, г.о. Жигулевск
63:02:0402015	Российская Федерация, Самарская область, г.о. Жигулевск
63:02:0403007	Российская Федерация, Самарская область, г.о. Жигулевск
63:02:0403008	Российская Федерация, Самарская область, г.о. Жигулевск
63:02:0403009	Российская Федерация, Самарская область, г.о. Жигулевск
63:02:0403010	Российская Федерация, Самарская область, г.о. Жигулевск
63:02:0403012	Российская Федерация, Самарская область, г.о. Жигулевск
63:02:0403013	Российская Федерация, Самарская область, г.о. Жигулевск
63:02:0403014	Российская Федерация, Самарская область, г.о. Жигулевск
63:02:0404001	Российская Федерация, Самарская область, г.о. Жигулевск
63:02:0404003	Российская Федерация, Самарская область, г.о. Жигулевск
63:02:0405005	Российская Федерация, Самарская область, г.о. Жигулевск

63:02:0405006	Российская Федерация, Самарская область, г.о. Жигулевск
63:02:0405008	Российская Федерация, Самарская область, г.о. Жигулевск
63:02:0405010	Российская Федерация, Самарская область, г.о. Жигулевск

будут выполняться комплексные кадастровые работы в соответствии с Соглашением о предоставлении из федерального бюджета субсидий, в том числе грантов в форме субсидий, юридическим лицам, индивидуальным предпринимателям, а также физическим лицам от 30.01.2025 № 321-20-2025-002, заключенным

со стороны заказчика: Управление Росреестра по Самарской области
(указывается ТУ Росреестра по субъекту Российской Федерации)

почтовый адрес: 443099, г. Самара, ул. Некрасовская, д. 3

адрес электронной почты: 63_upr@rosreestr.ru

номер контактного телефона: (846) 332-07-35

со стороны исполнителя: филиал ППК «Роскадастр» «СВАГП»
(указывается наименование филиала ППК «Роскадастр» - исполнителя работ)

почтовый адрес филиала: 443016, г. Самара, ул. Черемшанская, д. 89

номер контактного телефона: 8 (846) 951-92-77

ФИО кадастрового инженера	Наименование саморегулируемой организации кадастровых инженеров	Уникальный регистрационный номер члена саморегулируемой организации кадастровых инженеров в реестре членов саморегулируемой организации кадастровых инженеров	Дата внесения сведений о физическом лице в реестр членов саморегулируемой организации кадастровых инженеров	Почтовый адрес	Адрес электронной почты	Номер контактного телефона
<u>Семенов Эдуард Вячеславович</u>	<u>А СРО "КАДАСТРОВЫЕ ИНЖЕНЕРЫ"</u>	<u>4952</u>	<u>30.04.2015</u>	<u>428027, Чувашская Республика - Чувашия, г Чебоксары, пр-кт 9-й Пятилетки, д. 15, кв. 81</u>	<u>kkr@svagp.ru</u>	<u>8 (846) 951-92-77 Доб. (130)</u>
<u>Емельянов Павел Васильевич</u>	<u>А СРО "КАДАСТРОВЫЕ ИНЖЕНЕРЫ"</u>	<u>7250</u>	<u>24.06.2016</u>	<u>428012, Чувашская Республика - Чувашия, г Чебоксары, ул Рихарда Зорге, д. 19, кв. 56</u>	<u>kkr@svagp.ru</u>	<u>8 (846) 951-92-77 Доб. (130)</u>
<u>Захарова</u>	<u>А СРО</u>	<u>4950</u>	<u>30.04.2015</u>	<u>428028,</u>	<u>kkr@svagp.</u>	<u>8 (846) 951-</u>

<u>Светлана Анатольев на</u>	<u>"КАДАСТРОВ ЫЕ ИНЖЕНЕРЫ"</u>			<u>Чувашская Республика - Чувашия, г Чебоксары, пр-кт Тракторостр оителей, д. 68, кв. 96</u>	<u>ru</u>	<u>92-77 Доб. (130)</u>
<u>Князев Николай Петрович</u>	<u>АССОЦИАЦИ Я СКИ</u>	<u>A-2027</u>	<u>08.08.2024</u>	<u>460052, Оренбургска я область, г.о. город Оренбург, г Оренбург, ул Автомобили стов, д. 2/2, кв. 56</u>	<u>kkcr@svagr. ru</u>	<u>8 (846) 951- 92-77 Доб. (130)</u>
<u>Иголина Елена Александр овна</u>	<u>АССОЦИАЦИ Я СРО "БОКИ"</u>	<u>2113</u>	<u>19.08.2019</u>	<u>443035, Самарская область, г Самара, ул Минская, д. 27, кв. 77</u>	<u>kkcr@svagr. ru</u>	<u>8 (846) 951- 92-77 Доб. (130)</u>

адрес электронной почты: kkcr@svagr.ru

(указывается адрес электронной почты отдела комплексных работ федерального значения филиала ППК «Роскадастр»)

номер контактного телефона: 8(917)-120-31-79

(указывается номер контактного телефона отдела комплексных работ федерального значения филиала ППК «Роскадастр»)

2. Правообладатели объектов недвижимости, которые считаются в соответствии с частью 4 статьи 69 Федерального закона от 13 июля 2015 года № 218-ФЗ «О государственной регистрации недвижимости» ранее учтенными или сведения о которых в соответствии с частью 9 статьи 69 Федерального закона от 13 июля 2015 года № 218-ФЗ «О государственной регистрации недвижимости» могут быть внесены в Единый государственный реестр недвижимости как о ранее учтенных в случае отсутствия в Едином государственном реестре недвижимости сведений о таких объектах недвижимости, вправе предоставить указанному в пункте 1 извещения о начале выполнения комплексных кадастровых работ кадастровому инженеру – исполнителю комплексных кадастровых работ (филиал ППК «Роскадастр» «СВАГП» по Самарской области, расположенный по адресу: 443016, г. Самара, ул. Черемшанская, д. 89) имеющиеся у них материалы и документы в отношении таких объектов недвижимости, а также заверенные в порядке, установленном частями 1 и 9 статьи 21 Федерального закона от 13 июля 2015 года № 218-ФЗ «О государственной регистрации недвижимости», копии документов, устанавливающих или подтверждающих права на указанные объекты недвижимости.

3. Правообладатели объектов недвижимости – земельных участков, зданий, сооружений, объектов незавершенного строительства в течение тридцати рабочих дней со дня опубликования извещения о начале выполнения комплексных кадастровых работ (размещено на официальном сайте филиала ППК «Роскадастр» по Самарской области: в сети «Интернет» по

адресу: <https://kadastr.ru/>) вправе предоставить кадастровому инженеру – исполнителю комплексных кадастровых работ, указанному в пункте 1 извещения о начале выполнения комплексных кадастровых работ, по указанному в пункте 2 извещения о начале выполнения комплексных кадастровых работ адресу сведения об адресе электронной почты и (или) почтовом адресе, по которым осуществляется связь с лицом, чье право на объект недвижимости зарегистрировано, а также лицом, в пользу которого зарегистрировано ограничение права и обременение объекта недвижимости (далее – контактный адрес правообладателя), для внесения в Единый государственный реестр недвижимости сведений о контактном адресе правообладателя и последующего надлежащего уведомления таких лиц о завершении подготовки проекта карты-плана территории по результатам комплексных кадастровых работ и о проведении заседания согласительной комиссии по вопросу согласования местоположения границ земельных участков.

4. Правообладатели объектов недвижимости, расположенных на территории комплексных кадастровых работ, не вправе препятствовать выполнению комплексных кадастровых работ и обязаны обеспечить доступ к указанным объектам недвижимости исполнителю комплексных кадастровых работ в установленное графиком время.

5. График выполнения комплексных кадастровых работ:

№ п/п	Место выполнения комплексных кадастровых работ		Время выполнения комплексных кадастровых работ
	(указывается номер кадастрового квартала)	(указываются сведения о субъекте Российской Федерации, муниципальном образовании, населенном пункте, иные сведения, позволяющие определить местоположение территории)	(указывается даты начала и окончания выполнения комплексных кадастровых работ)
1	63:02:0103011	Российская Федерация, Самарская область, г.о. Жигулевск	В будние дни с 31.01.2025 по 31.12.2025 в период с 8-00 до 17-00.
2	63:02:0206006	Российская Федерация, Самарская область, г.о. Жигулевск	
3	63:02:0207004	Российская Федерация, Самарская область, г.о. Жигулевск	
4	63:02:0302001	Российская Федерация, Самарская область, г.о. Жигулевск	
5	63:02:0302002	Российская Федерация, Самарская область, г.о. Жигулевск	
6	63:02:0302012	Российская Федерация, Самарская область, г.о. Жигулевск	
7	63:02:0303004	Российская Федерация, Самарская область, г.о. Жигулевск	
8	63:02:0306007	Российская Федерация, Самарская область, г.о. Жигулевск	
9	63:02:0306010	Российская Федерация, Самарская область, г.о. Жигулевск	
10	63:02:0306011	Российская Федерация, Самарская область, г.о. Жигулевск	
11	63:02:0306012	Российская Федерация, Самарская область, г.о. Жигулевск	
12	63:02:0306015	Российская Федерация, Самарская область, г.о. Жигулевск	
13	63:02:0306019	Российская Федерация, Самарская область, г.о. Жигулевск	

		г.о. Жигулевск	
42	63:02:0405008	Российская Федерация, Самарская область, г.о. Жигулевск	
43	63:02:0405010	Российская Федерация, Самарская область, г.о. Жигулевск	

Директор
филиала ППК «Роскадастр»
«СВАГП»







**ДОКУМЕНТ ПОДПИСАН
ЭЛЕКТРОННОЙ ПОДПИСЬЮ**

Сертификат
05C6FD5A0066B258B64D20F35D8E42543D
Действителен с 15.01.2025 по 15.01.2026
Владелец Костин Михаил Александрович

Костин М.А.

ЛИСТ СОГЛАСОВАНИЯ
к проекту
постановления/ распоряжения
(нужное подчеркнуть)

Об утверждении состава и регламента работы согласительной комиссии по согласованию местоположения границ земельных участков при выполнении комплексных кадастровых работ федерального значения в 2025 году на территории городского округа Жигулевск Самарской области

Ф.И.О, должность, наименование подразделения исполнителя		Телефон	Подпись	
Францева Н.А. Специалист отдела по земельным отношениям		2-37-05		
Начальник отдела по земельным отношениям Бардин А.Ю.		2-46-10		
Сетевой ресурс/ дискета (нужное подчеркнуть)		Имя файла:		
№ п/п	Наименование подразделения, Ф.И.О. руководителя	Подпись	Отметка о наличии замечаний	Дата согласования
1	Руководитель правового управления Евграфова Е.В.		не имеет замечаний 11.03.25	
2.	Руководитель КУМИ Кулькова С.А.		Ч 060325	
3.	Начальник отдела градостроительства Свежинцева О.С.			04.03.25
4.	Начальник общего отдела Морунова М.А.		не имеет замечаний общее обсуждение	
	Согласие на опубликование СМИ/ИПС	Да/нет		

Реестр рассылки:

1. Общий отдел (оригинал)
2. Отдел по земельным отношениям – 5 экз.
3. Отдел градостроительства и архитектуры – 1 экз.

Настоящий проект разработан в соответствии со ст. 42.10 Федерального закона от 24.07.2007 № 221-ФЗ, постановлением Правительства Самарской области от 16.02.2016 № 60, извещением о начале выполнения комплексных кадастровых работ от 19.02.2025 № 1705
(основание для подготовки проекта правового акта)

Содержание проекта мною проверено. Рекомендую к подписанию.

И.о. первого заместителя главы городского округа


(подпись)

Бубенцев Д.В.
(Ф.И.О., дата)

Примечание: Время согласования постановлений (распоряжений) каждым лицом составляет до 3-х дней, в соответствии с Порядком внесения проектов муниципальных правовых актов городского округа Жигулевск.

Обратите внимание, для просмотра PDF-файла в программах Adobe Reader, Adobe Acrobat версии 8, 9, X, XI, DC необходимо установить бесплатный модуль «КриптоПро PDF».