

Содержание

Постановления администрации г. о. Жигулевск: № 22 нпа, 853 от 02.05.2024 г., № 870 от 03.05.2024 г., № 831 от 25.04.2024 г.

1 - 32 стр.

ПОСТАНОВЛЕНИЕ администрации г. о. Жигулевск

от 02.05.2024 г. № 22 нпа
О внесении изменений в административный регламент предоставления муниципальной услуги "Выдача разрешений на использование герба городского округа Жигулевск предприятиями, учреждениями и организациями, не находящимися в муниципальной собственности, а также физическими лицами", утвержденный постановлением администрации городского округа Жигулевск от 15.12.2015 № 100 нпа

В соответствии с кадровыми изменениями в структуре администрации городского округа Жигулевск, Федеральным законом от 06.10.2003 № 131-ФЗ "Об общих принципах организации местного самоуправления в Российской Федерации", Федеральным законом от 27.07.2010 № 210-ФЗ "Об организации предоставления государственных и муниципальных услуг", Уставом городского округа Жигулевск Самарской области,

ПОСТАНОВЛЯЮ:

1. Внести в постановление администрации городского округа Жигулевск от 15.12.2015 № 100 нпа "Выдача разрешений на использование герба городского округа Жигулевск предприятиями, учреждениями и организациями, не находящимися в муниципальной собственности, а также физическими лицами" следующие изменения:

1.1. В пункте 3.3.2 слова "организационного отдела" заменить словами "общего отдела".

1.2. В абзаце 5 пункта 3.4.3 слово "документа" заменить словом "документов".

1.3. В пункте 4.1 слова "заместитель главы городского округа Жигулевск по внутренней политике и социальным вопросам" заменить словами "заместитель главы городского округа Жигулевск Самарской области по управлению делами".

1.4. В пункте 4.4 слова "заместителя главы городского округа Жигулевск по внутренней политике и социальным вопросам" заменить словами "заместителя главы городского округа Жигулевск Самарской области по управлению делами".

1.5. В пункте 4.5 слова "должностных регламентах" заменить словами "должностных инструкциях".

1.6. В пункте 5.4 слова "организационного отдела" заменить словами "общего отдела", слова "заместителем главы городского округа Жигулевск по внутренней политике и социальным вопросам" заменить словами "заместителем главы городского округа Жигулевск Самарской области по управлению делами".

1.7. В пункте 5.5 слова "заместителю главы городского округа Жигулевск - управляющему делами" заменить словами "заместителю главы городского округа Жигулевск Самарской области по управлению делами".

1.8. Приложения № 1, 2, 4 изложить в редакции, согласно приложениям № 1, 2, 3 к настоящему постановлению.

2. Опубликовать настоящее постановление в газете "Вестник Жигулевска" и разместить на официальном сайте администрации городского округа Жигулевск в информационно-телекоммуникационной сети Интернет.

3. Настоящее постановление вступает в силу со дня его официального опубликования.

4. Контроль за исполнением настоящего постановления возложить на заместителя главы городского округа Жигулевск Самарской области по управлению делами.

Глава городского округа И.Г. Сухих

Приложение № 1 к постановлению администрации городского округа Жигулевск от 02.05.2024 г. № 22 нпа

Приложение № 1 к Административному регламенту предоставления муниципальной услуги "Выдача разрешений на использование герба городского округа Жигулевск предприятиями, учреждениями и организациями, не находящимися в муниципальной собственности, а также физическими лицами"

Контакты уполномоченного органа

Место нахождения 445350, Самарская обл., городской округ Жигулевск, г. Жигулевск, ул. Пушкина, 17, каб. 101, 301

ПОСТАНОВЛЕНИЕ администрации г. о. Жигулевск от 02.05.2024 г. № 853 О подготовке жилищно-коммунального хозяйства городского округа Жигулевск к работе в осенне-зимний период 2024-2025 гг.

В целях подготовки теплоэнергетического, жилищно-коммунального хозяйства, объектов здравоохранения, культуры и образования к работе в осенне-зимний период 2024-2025 гг., обеспечения бесперебойной и экономичной работы объектов теплоэнергетики и осуществления надежного теплоснабжения жилых домов и других объектов на территории городского округа Жигулевск, в соответствии с Федеральным законом от 06.10.2003 № 131-ФЗ "Об общих принципах организации местного самоуправления в Российской Федерации", приказом Министерства энергетики Российской Федерации от 12 марта 2013 г. № 103 "Об утверждении Правил оценки готовности к отопительному периоду", Уставом городского округа Жигулевск Самарской области, рассмотрев представленные планы мероприятий,

ПОСТАНОВЛЯЮ:

1. Утвердить состав комиссии по подготовке жилищно-коммунального хозяйства городского округа Жигулевск к работе в осенне-зимний период 2024-2025 гг. согласно приложению № 2 к настоящему постановлению. Возложить на комиссию обязанности по координации действий, предприятий, контролю выполнения плана мероприятий по подготовке жилищно-коммунального хозяйства городского округа Жигулевск и предоставлению регулярной сводной отчетности в министерство энергетики и жилищно-коммунального хозяйства Самарской области.

2. Утвердить план работы комиссии по подготовке жилищно-коммунального хозяйства городского округа Жигулевск к работе в осенне-зимний период 2024-2025 гг. согласно приложению № 3 к настоящему постановлению.

Почтовый адрес 445350, Самарская обл., городской округ Жигулевск, г. Жигулевск, ул. Пушкина, 17, каб. 101, 301

График работы
Понедельник - 08.00 - 17.00
Вторник - 08.00 - 17.00
Среда - 08.00 - 17.00
Четверг - 08.00 - 17.00
Пятница - 08.00 - 16.00
Перерыв - 12.00 - 12.48
Выходной день - суббота, воскресенье

Справочный телефон/факс (84862) 2-47-51, 2-46-79, 2-40-58

Адрес Интернет-сайта www.zhigulevsk.org

E-mail morunovama@admzhgr.ru

Структурное подразделение уполномоченного органа, ответственное за оказание муниципальной услуги

Общий отдел администрации городского округа Жигулевск

Приложение № 2 к постановлению администрации городского округа Жигулевск от 02.05.2024 г. № 22 нпа

Приложение № 2 к Административному регламенту предоставления муниципальной услуги "Выдача разрешений на использование герба городского округа Жигулевск предприятиями, учреждениями и организациями, не находящимися в муниципальной собственности, а также физическими лицами"

График проведения консультаций о порядке предоставления муниципальной услуги

Адрес уполномоченного органа 445350, Самарская обл., городской округ Жигулевск, город Жигулевск, ул. Пушкина, 17, каб. 101, 301

Дни приема
Понедельник
Вторник
Среда
Четверг
Пятница
Выходной день - суббота, воскресенье

Время приема
понедельник-четверг с 08⁰⁰ - 17⁰⁰
пятница с 08⁰⁰ - 16⁰⁰
периоды - 12⁰⁰ - 12⁴⁸

Телефон предварительной записи на прием к должностным лицам 8 (84862) 2-47-51, 2-46-79, 2-40-58

Должностные лица, осуществляющие консультации
Макаева Анна Олеговна
Белова Юлия Николаевна

Приложение № 3 к постановлению администрации городского округа Жигулевск от 02.05.2024 г. № 22 нпа

Приложение № 4 к Административному регламенту предоставления муниципальной услуги "Выдача разрешений на использование герба городского округа Жигулевск предприятиями, учреждениями и организациями, не находящимися в муниципальной собственности, а также физическими лицами"

РАЗРЕШЕНИЕ №

на использование герба городского округа Жигулевск

Настоящее разрешение выдано _____

наименование юридического лица, место нахождения, данные о его регистрации/наименование индивидуального предпринимателя Ф.И.О., данные документа, удостоверяющего личность, данные о регистрации по месту жительства и месту пребывания

для использования герба городского округа Жигулевск в целях размещения на _____

указывается наименование и виды изделий, продукции или услуг, а также наименование и виды рекламной или представительской продукции

Срок действия разрешения " " 20 г.
Разрешение выдано " " 20 г.

Глава городского округа Жигулевск Самарской области И.О.Фамилия

МП

ний период, с заключением договоров на зимнее содержание, и представить соответствующую информацию в отдел ЖКХ и благоустройства администрации городского округа Жигулевск в срок до 22.09.2024.

5. Рекомендовать генеральному директору ООО "СамРЭК-Тепло Жигулевск" Игнатову Д.В., генеральному директору ООО "Газпром газораспределение Самара" Смирнову М.А., директору ООО "Средневожская газовая компания" Головинову С.В., и.о.директора филиала Жигулевского ПО ПАО "Россети Волги" Морозову Е.В., генеральному директору АО "Самарская сетевая компания" Мухаметшину В.С.:

5.1. Представить в отдел ЖКХ и благоустройства администрации городского округа Жигулевск план мероприятий по комплектованию подразделений предприятия персоналом согласно штатному расписанию в срок до 01.06.2024.

5.2. С 16.05.2024 и до завершения работ по подготовке к отопительному сезону 2024-2025 гг., ежедневно (каждый четверг) представлять в отдел ЖКХ и благоустройства администрации городского округа Жигулевск письменную информацию о ходе подготовки объектов к осенне-зимнему периоду 2024-2025 гг.

5.3. Обеспечить еженедельный контроль за работой своих подведомственных структурных подразделений, с периодической проверкой выполняемых работ.

6. Рекомендовать генеральному директору ООО "СамРЭК-Тепло Жигулевск" Игнатову Д.В.:

6.1. По окончании отопительного сезона 2024-2025 гг. произвести гидравлические и температурные испытания тепловых сетей, по результатам которых представить уточненные графики ремонта в срок до 01.05.2025.

6.2. Подать теплоносителя на нужды отопления объектов производить по предъявлению: "Акта готовности системы отопления, ГВС и тепловых сетей потребителя к эксплуатации в отопительный период" согласно приложению № 5 к настоящему постановлению, "Акта проверки готовности к отопительному сезону 2024-2025 гг., потребителей тепловой энергии, теплопотребляющие установки которых подключены к системе теплоснабжения" согласно приложению № 6 к настоящему постановлению и "Паспорта готовности к отопительному сезону 2024-2025 гг." согласно приложению № 7 к настоящему постановлению.

7. Рекомендовать руководителям ООО УК "Могучая", ООО УК "Горизонт", ООО АСК "ГРАДЪ", ООО "Санита", ООО "Энергия", ООО "УК Яблоневое овра-

Приложение № 1 к постановлению администрации городского округа Жигулевск от 02.05.2024 г. № 853

Перечень нормативно-правовых актов, необходимых для организации работ по подготовке ЖКХ городского округа Жигулевск к отопительному сезону 2024-2025 гг.

1. СО 153-34.08.105-2004 "Положение об оценке готовности электро- и теплоснабжающих организаций к работе в осенне-зимний период".

2. МДС 41-6.2000 "Организационно-методические рекомендации по подготовке к проведению отопительного периода и повышению надежности систем коммунального теплоснабжения в городах и населенных пунктах Российской Федерации".

3. МДС 13-7.2000 "Рекомендации по первоочередным малоэкономичным мероприятиям, обеспечивающим энерго-

ресурсосбережение в ЖКХ города".

4. Федеральный закон от 27.07.2010 № 190-ФЗ "О теплоснабжении".

5. Приказ Министерства энергетики Российской Федерации от 12.03.2013 № 103 "Об утверждении правил оценки готовности к отопительному периоду".

6. Приказ Министерства энергетики Российской Федерации от 24.03.2003 № 115 "Об утверждении правил технической эксплуатации тепловых энергоустановок".

ресурсосбережение в ЖКХ города".

7.1. Выполнить мероприятия по своевременной и качественной подготовке подведомственных объектов к работе в осенне-зимний период 2024-2025 гг. с окончанием всех работ в срок до 01.09.2024.

7.2. Предусмотреть мероприятия, обеспечивающие расчистку подъездных путей к подведомственным объектам и содержание закрепленных территорий в зимний период.

8. Руководителям предприятий и организаций, расположенных на территории городского округа Жигулевск:

8.1. Создать аварийный запас материалов и оборудования для проведения аварийно-восстановительных работ.

8.2. Обеспечить обучение аварийных бригад по действиям при ликвидации аварий.

8.3. С 16.05.2024 и до завершения работ представлять в отдел ЖКХ и благоустройства администрации городского округа Жигулевск ежедневно (каждый четверг) письменную информацию о выполнении плана мероприятий и ходе подготовки к отопительному сезону перечисленными в них организациями согласно приложению № 4 к настоящему постановлению.

Мероприятия, а также оценку готовности жилищно-коммунального хозяйства городского округа Жигулевск производить в соответствии с нормативной документацией согласно приложению № 1 к настоящему постановлению.

9. Начальнику отдела ЖКХ и благоустройства администрации городского округа Жигулевск Гоголину Ю.А. и директору МБУ "Благоустройство" Цыпенкову А.В. обеспечить контроль за заготовкой противогололедных средств и подготовкой специализированной техники для работы в осенне-зимний период 2024-2025 гг. юридическими лицами, созданными для управления, эксплуатации, технического содержания жилищного фонда и территорий.

10. Опубликовать настоящее постановление в газете "Вестник Жигулевска" и разместить на официальном сайте администрации городского округа Жигулевск в сети Интернет.

11. Контроль за исполнением настоящего постановления возложить на первого заместителя главы городского округа Жигулевск Самарской области Рябова В.М.

Глава городского округа И.Г. Сухих

Приложение № 2 к постановлению администрации городского округа Жигулевск от 02.05.2024 г. № 853

Состав комиссии по подготовке жилищно-коммунального хозяйства городского округа Жигулевск к работе в осенне-зимний период 2024-2025 гг.

Рябов В.М. - первый заместитель главы городского округа Жигулевск Самарской области, председатель комиссии;

Гоголина Ю.А. - начальник отдела ЖКХ и благоустройства администрации городского округа Жигулевск, заместитель председателя комиссии;

Члены комиссии:
Игнатов Д.В. - генеральный директор ООО "СамРЭК-Тепло Жигулевск" (по согласованию);
Новиков Д.Б. - директор МКУ "ТОиЭЗ";
Степина Л.Ю. - руководитель управления социального развития администрации городского округа Жигулевск Самарской области;

Сухоурков А.В. - руководитель управления муниципального и экологического контроля администрации городского округа Жигулевск;

Гранков С.А. - начальник отдела транспорта и автодорог администрации городского округа Жигулевск;

Савенкова Н.В. - инспектор Западного управления жилищного надзора Самарской области (по согласованию);
Елисеев А.В. - заместитель главного инженера газового участка №1 ООО "Газпром газораспределение Самара";
Шмаков М.А. - государственный инспектор Тольяттинского межтерриториального отдела по надзору за промышленной и энергетической безопасностью Ростехнадзора (по согласованию);

Панишев А.Л. - начальник Тольяттинского межтерриториального отдела по надзору за промышленной и энергетической безопасностью Ростехнадзора (по согласованию).

Приложение № 3 к постановлению администрации городского округа Жигулевск от 02.05.2024 г. № 853

План работы комиссии по подготовке жилищно-коммунального хозяйства городского округа Жигулевск к работе в осенне-зимний период 2024-2025 гг.

№ заседания комиссии	Наименование организационных мероприятий (действий)	Период		Исполнитель от потребителей, поставщиков энергоресурсов	Исполнитель от администрации г.о. Жигулевск	Наименование приглашенных потребителей тепловой энергии и энергоснабжающих предприятий				
		2-я неделя месяца	4-я неделя месяца			а	б	в	г	д
1	Организационное заседание комиссии «По подготовке жилищно-коммунального хозяйства городского округа Жигулевск к работе в осенне-зимний период 2024-2025 гг.» (далее – Комиссия). Подведение итогов и анализ работы жилищно-коммунального комплекса в осенне-зимний период 2024-2025 годов	25.04.2024		Члены комиссии по согласованию	Рябов В.М. Гоголина Ю.А.					
2	Заседание Комиссии по принятию предварительного решения о введении в действие порядка подготовки к осенне-зимнему периоду 2024-2025 потребителей тепловой энергии в г.о. Жигулевск. Участие в заседании: ООО «СамРЭК-ТеплоЖигулевск»	13.05.2024		Игнатов Д.В. (по согласованию)	Рябов В.М. Гоголина Ю.А.					

Table with 10 columns (№, 2, 3, 4, 5, 6, 7, 8, 9, 10) containing details of various administrative and technical reports, including dates like 23.05.2024, 13.06.2024, 27.06.2024, 11.07.2024, 25.07.2024, 08.08.2024, and 22.08.2024.

Примечание: приглашенные на заседание комиссии участники, руководители предприятий, управляющих компаний обязаны иметь при себе отчет в письменной форме по заявленной повестке заседания для формирования сводного отчета.

Приложение № 4 к постановлению администрации городского округа Жигулевск от 02.05.2024 г. № 853

Информация о ходе подготовки объектов жилищно-коммунального хозяйства к работе в осенне-зимний период 2024-2025 годов

Table with 3 columns: №, Наименование, ед. изм. containing summary statistics for housing and utility preparation.

Table with 3 columns: №, Наименование, ед. изм. containing summary statistics for heating system preparation.

Table with 3 columns: №, Наименование, ед. изм. detailing heating system components and their status.

Должностное лицо, уполномоченное предоставлять информацию от имени юридического лица

Исполнитель, контактный телефон

Table with 3 columns: №, Наименование, ед. изм. detailing various utility and maintenance tasks.

подпись

ФИО

Приложение № 5 к постановлению администрации городского округа Жигулевск от 02.05.2024 г. № 853

АКТ № ... готовности системы отопления, ГВС и тепловых сетей потребителя к эксплуатации в отопительный период

Настоящий акт составлен представителем теплоснабжающей организации в том, что мною проведена проверка готовности системы отопления, ГВС и тепловых сетей по адресу ...

Приложение № 6 к постановлению администрации городского округа Жигулевск от 02.05.2024 г. № 853

АКТ № ... проверки готовности к отопительному периоду 2024-2025 гг., потребителей тепловой энергии, теплопотребляющих установок которых подключены к системе теплоснабжения

г. Жигулевск Комиссия, образованная постановлением администрации городского округа Жигулевск от ... (форма документа и его реквизиты, которым образована комиссия) в соответствии с программой проведения проверки готовности к отопительному периоду от ... 2024 г., утвержденной постановлением администрации городского округа Жигулевск от ...

Приложение № 7 к постановлению администрации городского округа Жигулевск от 02.05.2024 г. № 853

ПАСПОРТ готовности к отопительному периоду 2024-2025 гг.

Выдан: (полное наименование муниципального образования, теплоснабжающей организации, теплосетевой организации, потребителя тепловой энергии, в отношении которого проводилась проверка готовности к отопительному периоду)

ПОСТАНОВЛЕНИЕ администрации г. о. Жигулевск
от 03.05.2024 № 870

Об утверждении проекта внесения изменений в проект планировки, утвержденный постановлением администрации городского округа Жигулевск от 26.12.2016 № 2459 «Об утверждении проекта планировки по реконструкции центральной части города Жигулевск» с изменениями в проект планировки, утвержденным постановлением администрации городского округа Жигулевск от 21.11.2021 № 2104 «Об утверждении проекта внесения изменений в проект планировки и межевания территории по реконструкции центральной части города Жигулевск»

В соответствии со статьями 42, 43 Градостроительного кодекса Российской Федерации, Федерального закона от 06.10.2003 № 131-ФЗ «Об общих принципах организации местного самоуправления в Российской Федерации», руководствуясь Уставом городского округа Жигулевск Самарской области, постановлением администрации городского округа Жигулевск от 03.04.2024 № 650 «О назначении публичных слушаний по проекту внесения изменений в проект планировки, утвержденный постановлением администрации городского округа Жигулевск от 26.12.2016 № 2459 «Об утверждении проекта планировки по реконструкции центральной части города Жигулевск» с изменениями в проект планировки, утвержденным постановлением администрации городского округа Жигулевск от 21.11.2021 № 2104 «Об утверждении проекта внесения изменений в проект планировки и межевания территории по реконструкции центральной части города Жигулевск» (в редакции от 09.04.2024 № 680), Порядком подготовки документации по планировке территории, разрабатываемой на основании решений органов местного самоуправления городского округа Жигулевск Самарской области, и приняты решения об утверждении документации по планировке территории в соответствии с Градостроительным кодексом Российской Федерации, утвержденного постановлением администрации городского округа Жигулевск от 02.03.2018 № 10 нпа, на основании заключения о результатах публичных

слушаний в городском округе Жигулевск Самарской области от 02.05.2024 № 23, рекомендаций Комиссии по землепользованию и застройке городского округа Жигулевск от 03.05.2024 № 24,
ПОСТАНОВЛЯЮ:
1. Утвердить проект внесения изменений в проект планировки, утвержденный постановлением администрации городского округа Жигулевск от 26.12.2016 № 2459 «Об утверждении проекта планировки по реконструкции центральной части города Жигулевск», с изменениями в проект планировки, утвержденными постановлением администрации городского округа Жигулевск от 21.11.2021 № 2104 «Об утверждении проекта внесения изменений в проект планировки и межевания территории по реконструкции центральной части города Жигулевск» (основную часть).
2. Опубликовать настоящее постановление в газете «Вестник Жигулевска» и разместить на официальном сайте администрации городского округа Жигулевск www.zhigulevsk.org в информационно-телекоммуникационной сети Интернет.
3. Настоящее постановление вступает в силу со дня его официального опубликования.
4. Контроль за исполнением настоящего постановления возложить на заместителя главы городского округа Жигулевск Самарской области по строительству и имущественным отношениям Бубенцева Д.В.

Глава городского округа И.Г. Сухих

«Внесение изменений в Проект планировки, утвержденный постановлением администрации городского округа Жигулевск от 26.12.2016 № 2459 «Об утверждении проекта планировки по реконструкции центральной части города Жигулевск» с изменениями в проект планировки, утвержденными постановлением администрации городского округа Жигулевск от 21.11.2021 № 2104 «Об утверждении проектов внесения изменений в проект планировки и межевания территории по реконструкции центральной части города Жигулевск»

Проект планировки территории
Основная часть проекта

Том 1
01/01/24-ППТ.ОЧП

Обозначение	Наименование	Примечание
01/01/24-ППТ.ОЧП-С	Содержание тома	
01/01/24-СП	Состав проектной документации	
01/01/24-ППТ.ОЧП-Т	Текстовая часть	
01/01/24-ППТ.ОЧП	Графическая часть	
	л. 1 - Чертеж планировки территории. М 1:1000	
	л. 2 - План красных линий и разбивочный чертеж красных линий. 1:1000	
01/01/24-ППТ.ОЧП-РИ	Таблица регистрации изменений	

Состав проектной документации

Внесение изменений в Проект планировки, утвержденный постановлением администрации городского округа Жигулевск от 26.12.2016 № 2459 «Об утверждении проекта планировки по реконструкции центральной части города Жигулевск» с изменениями в проект планировки, утвержденными постановлением администрации городского округа Жигулевск от 21.11.2021 № 2104 «Об утверждении проектов внесения изменений в проект планировки и межевания территории по реконструкции центральной части города Жигулевск»

Номер тома	Обозначение	Наименование	Примечание
1	01/01/24-ППТ.ОЧП	Проект планировки территории. Основная часть проекта.	
2	01/01/24-ППТ.МОП	Проект планировки территории. Материалы по обоснованию проекта.	

Содержание

ВВЕДЕНИЕ

1. ПОЛОЖЕНИЕ О ХАРАКТЕРИСТИКАХ ПЛАНИРУЕМОГО РАЗВИТИЯ ТЕРРИТОРИИ...

1.1. Характеристики планируемого развития территории

1.2. Информация о плотности и параметрах застройки территории

1.3. Информация о характеристиках объектов капитального строительства жилого, производственного, общественно-делового и иного назначения и необходимых для функционирования таких объектов и обеспечения жизнедеятельности граждан объектов коммунальной, транспортной, социальной инфраструктуры, в том числе объектов, включенных в программы комплексного развития систем коммунальной инфраструктуры, программы комплексного развития транспортной инфраструктуры, программы комплексного развития социальной инфраструктуры и необходимых для развития территории в границах элемента планировочной структуры

1.3.1 Информация о характеристиках объектов капитального строительства жилого, производственного, общественно-делового и иного назначения

1.3.2 Информация о необходимых для функционирования таких объектов и обеспечения жизнедеятельности граждан объектах коммунальной инфраструктуры, в том числе объектов, включенных в программы комплексного развития систем коммунальной инфраструктуры и необходимых для развития территории в границах элемента планировочной структуры

1.3.3 Информация о необходимых для функционирования таких объектов и обеспечения жизнедеятельности граждан объектах транспортной инфраструктуры, в том числе объектов, включенных в программы комплексного развития транспортной инфраструктуры и необходимых для развития территории в границах элемента планировочной структуры

1.3.4 Информация о необходимых для функционирования таких объектов и обеспечения жизнедеятельности граждан объектах социальной инфраструктуры, в том числе объектов, включенных в программы комплексного развития социальной инфраструктуры и необходимых для развития территории в границах элемента планировочной структуры

1.4. Сведения о плотности и параметрах застройки территории, необходимые для размещения объектов федерального значения, объектов регионального значения, объектов местного значения, а также в целях согласования проекта планировки территории в соответствии с частью 12.7 статьи 45 ГрК РФ информация о планируемых мероприятиях по обеспечению сохранения применительно к территориальным зонам, в которых планируется размещение указанных объектов, фактических показателей обеспеченности территории объектами коммунальной, транспортной, социальной инфраструктуры и фактических показателей территориальной доступности таких объектов для населения

2. ПОЛОЖЕНИЕ ОБ ОЦЕНКЕ ПЛАНИРУЕМОГО РАЗВИТИЯ ТЕРРИТОРИИ, СОДЕРЖАЩИЕ ЭТАПЫ ПРОЕКТИРОВАНИЯ, СТРОИТЕЛЬСТВА, РЕКОНСТРУКЦИИ ОБЪЕКТОВ КАПИТАЛЬНОГО СТРОИТЕЛЬСТВА ЖИЛОГО, ПРОИЗВОДСТВЕННОГО, ОБЩЕСТВЕННО-ДЕЛОВОГО И ИНОГО НАЗНАЧЕНИЯ И ЭТАПЫ СТРОИТЕЛЬСТВА, РЕКОНСТРУКЦИИ НЕОБХОДИМЫХ ДЛЯ ФУНКЦИОНИРОВАНИЯ ТАКИХ ОБЪЕКТОВ И ОБЕСПЕЧЕНИЯ ЖИЗНЕДЕЯТЕЛЬНОСТИ ГРАЖДАН ОБЪЕКТОВ КОММУНАЛЬНОЙ, ТРАНСПОРТНОЙ, СОЦИАЛЬНОЙ ИНФРАСТРУКТУРЫ, ПРОГРАММЫ КОМПЛЕКСНОГО РАЗВИТИЯ СИСТЕМ КОММУНАЛЬНОЙ ИНФРАСТРУКТУРЫ, ПРОГРАММЫ КОМПЛЕКСНОГО РАЗВИТИЯ ТРАНСПОРТНОЙ ИНФРАСТРУКТУРЫ, ПРОГРАММЫ КОМПЛЕКСНОГО РАЗВИТИЯ СОЦИАЛЬНОЙ ИНФРАСТРУКТУРЫ

2.1. Этапы проектирования, строительства, реконструкции объектов капитального строительства жилого, производственного, общественно-делового и иного назначения

2.2. Этапы строительства, реконструкции необходимых для функционирования таких объектов и обеспечения жизнедеятельности граждан объектов коммунальной, транспортной, социальной инфраструктуры, в том числе объектов, включенных в программы комплексного развития систем коммунальной инфраструктуры, программы комплексного развития транспортной инфраструктуры, программы комплексного развития социальной инфраструктуры

ВВЕДЕНИЕ

Внесение изменений в Проект планировки территории выполнено ООО «Тольятти-Проект» по заказу ООО «ЖК Весна» (Договор от 25.01.2024 №25/01/24) в соответствии с:

– Градостроительным кодексом РФ от 29.12.2004 № 190-ФЗ;
– Земельным Кодексом РФ от 25.10.2001 № 136-ФЗ;

– Водным Кодексом РФ от 03.06.2006 № 74-ФЗ;
– Лесным Кодексом РФ от 04.12.2006 № 200-ФЗ;
– Федеральным законом от 06.10.2003 № 131-ФЗ «Об общих принципах организации местного самоуправления в РФ»;

– Федеральным законом от 18.06.2001 № 78-ФЗ «О землеустройстве»;

– Федеральным законом от 14.03.1995 № 33-ФЗ «Об особо охраняемых территориях»;

– Федеральным законом от 25.06.2002 № 73-ФЗ «Об объектах культурного наследия, памятниках истории и культуры народов Российской Федерации»;

– Федеральным законом от 30.03.1999 № 52-ФЗ «О санитарно-эпидемиологическом благополучии населения»;

– Федеральным законом от 21.12.1994 № 68-ФЗ «О защите населения и территорий от чрезвычайных ситуаций природного и техногенного характера»;

– Федеральным законом от 10.01.2002 № 7-ФЗ «Об охране окружающей среды»;

– Федеральным законом от 21.12.1994 № 69-ФЗ «О пожарной безопасности»;

– Федеральным законом от 24.07.2007 № 221-ФЗ «О государственном кадастре недвижимости»;

– СП 42.13330.2016 «Градостроительство. Планировка и застройка городских и сельских поселений»;

– СП 476.1325800.2020 «Территории городских

и сельских поселений. Правила планировки, застройки и благоустройства жилых микрорайонов»;

– СанПиН 2.2.1/2.1.1.1200-03 «Санитарно-защитные зоны и санитарная классификация предприятий, сооружений и иных объектов»;

– Действующим законодательством в области архитектурной деятельности и градостроительства, строительными и санитарно-эпидемиологическими нормами;

– Приказом Министерства экономического развития Российской Федерации от 20.10.2010 № 503 «Об установлении требований к формату документов, представляемых в электронном виде в процессе информационного взаимодействия при ведении государственного кадастра недвижимости»;

– Законом Самарской области от 12.07.2006 № 90-ГД (в ред. от 16.11.2020 № 122-ГД) «О градостроительной деятельности на территории Самарской области»;

– Приказом министерства строительства Самарской области от 29.11.2011 № 137-п (в ред. от 08.06.2016 № 56-и) «О составе и содержании проектов планировки территории, подготовка которых осуществляется на основании схемы территориального планирования Самарской области, в том числе при размещении линейных объектов регионального значения».

При разработке документации по планировке территории использованы следующие материалы:

1. Утвержденная градостроительная документация:

– Генеральный план городского округа Жигулевск, утвержденный решением Думы городского округа Жигулевск от 18.07.2012 №282 (далее – ГП);

– Внесение изменений в генеральный план городского округа Жигулевск Самарской области, утвержденные решением Думы городского округа Жигулевск от 22.12.2017 №302;

– Региональные нормативы градостроительного проектирования Самарской области, утвержденные приказом министерства строительства Самарской области от 24.12.2014 №526-п (далее – РНГП);

– Местные нормативы градостроительного проектирования городского округа Жигулевск Самарской области, утвержденные решением Думы городского округа Жигулевск от 26.04.2018г. № 333 (далее – МНГП);

– Правила землепользования и застройки городского округа Жигулевск, утвержденные решением Думы городского округа Жигулевск от 25.10.2018 №388 (в ред. решения Думы городского округа Жигулевск от 28.03.2019 № 444) (далее – ПЗЗ);

– Проект планировки территории по реконструкции центральной части города Жигулевск, утвержденный постановлением администрации городского округа Жигулевск от 21.11.2021 № 2104 «Об утверждении проекта планировки по реконструкции центральной части города Жигулевск»;

– Проект межевания территории по реконструкции центральной части города Жигулевск, утвержденный Постановлением администрации городского округа Жигулевск от 23.11.2017 № 1985 «Об утверждении проекта межевания по реконструкции центральной части города Жигулевск».

2. Исходные данные, выданные заказчиком, в т.ч. техническое задание, топографическая съемка масштаба 1:500.

Сведения информационных систем обеспечения градостроительной деятельности, предусмотренные частью 4 статьи 56 ГК РФ за исключением сведений, отнесенных федеральными законами к категории ограниченного доступа (в соответствии с частью 8 статьи 56 ГК РФ).

3. Границы соседних земельных участков, отводов участков под все виды использования сформированы на основании кадастрового плана территории (выписка из государственного кадастра недвижимости), предоставленного филиалом федерального государственного бюджетного учреждения «Федеральная кадастровая палата Федеральной службы государственной регистрации, кадастра и картографии» по Самарской области.

Подготовка графической части документации по планировке территории осуществляется:

1) в соответствии с системой координат, используемой для ведения Единого государственного реестра недвижимости (МСК-63);

2) с использованием цифрового топографиче-

ского плана М 1:500, соответствующего действительному состоянию местности на момент разработки проекта.

1. ПОЛОЖЕНИЕ О ХАРАКТЕРИСТИКАХ ПЛАНИРУЕМОГО РАЗВИТИЯ ТЕРРИТОРИИ

1.1. Характеристики планируемого развития территории

Предусмотрено взаимовязанное сохранение и размещение жилых домов средней этажности, сохранение и размещение объектов общественного назначения, а также предусмотрено выполнение ряда мероприятий по реконструкции линейных объектов, размещение озелененных территорий общего пользования и площадок различного назначения, также пешеходных тротуаров. На площадке строительства максимально сохраняется существующий рельеф местности.

Основная часть проекта планировки территории, которая подлежит утверждению, подготовлена в отношении земельных участков, которые предназначены для размещения объектов жилого и общественного назначения, а также территорий общего пользования.

1.2. Информация о плотности и параметрах застройки территории

Территориальные зоны Ж2, Ж3, Ж4: Проектные показатели плотности* застройки определены на основании чертежа планировки территории:

Коэффициент застройки – 0,3.

Коэффициент плотности застройки – 0,7.

Для участков с видом разрешенного использования: Малоэтажная многоквартирная жилая застройка (2.1.1):

– этажность – не более 3;

– максимальный процент застройки в границах земельного участка – 50 %.

Для участков с видом разрешенного использования: Среднеэтажная жилая застройка (2.5):

– этажность – не более 8;

– максимальный процент застройки в границах земельного участка – 50 %.

Для участков с видом разрешенного использования: Многоэтажная жилая застройка (высотная застройка) (2.6):

– этажность – не более 9;

– максимальный процент застройки в границах земельного участка – 40 %.

Территориальные зоны О1, О2, О3-2, О3-3:

Проектные показатели плотности* застройки определены на основании чертежа планировки территории:

Коэффициент застройки – 0,2.

Коэффициент плотности застройки – 0,4.

Территориальные зоны П1:

Проектные показатели плотности* застройки определены на основании чертежа планировки территории:

Коэффициент застройки – 0,4.

Коэффициент плотности застройки – 0,4.

*Проектные показатели плотности застройки определены ориентировочно.

Показатели плотности проектируемой застройки дополнительно уточняются на стадиях подготовки проектной и рабочей документации (в пределах установленных градостроительных регламентов).

1.3. Информация о характеристиках объектов капитального строительства жилого, производственного, общественно-делового и иного назначения и необходимых для функционирования таких объектов и обеспечения жизнедеятельности граждан объектов коммунальной, транспортной, социальной инфраструктуры, в том числе объектов, включенных в программы комплексного развития систем коммунальной инфраструктуры, программы комплексного развития транспортной инфраструктуры, программы комплексного развития социальной инфраструктуры и необходимых для развития территории в границах элемента планировочной структуры

1.3.1 Информация о характеристиках объектов капитального строительства жилого, производственного, общественно-делового и иного назначения

Сводная ведомость зданий, строений и сооружений										Таблица 1
№	Наименование	Этажность	Кол-во квартир	Кол-во секций (зданий)	Площадь застройки, м2	Общая площадь, м2	Общая площадь, м2	Население	Мощность	Строительный объем, тыс. м3
Квартал 51 (в границах улиц Гоголя, Фурманова, Ленина, Интернационалистов)										
Существующая застройка										
Многоквартирные жилые дома										
1	Среднеэтажный жилой дом	5	60	4	779,0	2756,0	2756,0	153	-	13,63
Итого:		-	60	-	779,0	2756,0	2756,0	153	-	13,63
Общественные здания										
2	Церковь во имя святого праведного Иоанна Кронштадтского	1-2	-	-	1598,0	1638,0	-	-	400 посетителей	8,19
Итого:		-	-	-	1598,0	1638,0	-	-	-	8,19
Сооружения инженерной инфраструктуры										
3	Трансформаторная подстанция (ТП-6/0,4кВ)	1	-	-	32,0	32,0	-	-	-	0,13
4	Пункт редуцирования газа (ПРГ-3)	1	-	-	49,0	49,0	-	-	-	0,20
Итого:		-	-	-	81,0	81,0	-	-	-	0,33
Итого по существующей застройке:		-	60	-	2458,0	4475,0	2756,0	153	-	22,15
Проектируемая застройка*										
Многоквартирные жилые дома										
5	Среднеэтажный жилой дом	3-5	33	3	948,0	3186,0	2478,0	83	-	11,15
6	Среднеэтажный жилой дом	3-5	33	3	948,0	3186,0	2478,0	83	-	11,15
Итого:		-	66	-	1896,0	6372,0	4956,0	166	-	22,30
Общественные здания										
7	Многофункциональное здание общественного назначения	3	-	-	1230,0	3320,0	-	-	-	166 рабочих
8	Многофункциональное здание общественного назначения	3	-	-	1230,0	3320,0	-	-	-	166 рабочих
Итого:		-	-	-	2460,0	6640,0	-	-	-	29,52
Итого по проектируемой застройке:		-	66	-	4356,0	13012,0	4956,0	166	-	51,82
Итого (по кварталу 51):		-	126	-	6814,0	17487,0	7712,0	319	-	73,97
Квартал 52 (в границах улиц Гоголя, Ленина, Интернационалистов, Пушкина)										
Существующая застройка										
Общественные здания										

№	Наименование	Этаж-ность	Кол-во квар-тир	Кол-во секций (зданий)	Площадь застройки, м2	Общая площадь, м2	Общая площадь квартир, м2	Населе-ние	Мощ-ность	Строи-тельный объем, тыс. м3
1	Жигулевский хлебо-завод, Производственная фирма, Торгово-монтажная компания	1-2	-	-	4424,0	4626,0	-	-	265 рабочих	23,13
2	Торговый центр	1-2	-	-	1465,0	1530,0	-	-	1000,0 м2 торговой площади	6,79
3	Универсам №1	2	-	-	217,0	195,0	-	-	130 м2 торговой площади	0,78
4	ГИБДД г.Жигулевска	1-2	-	-	887,0	1154,0	-	-	40 рабочих	4,62
Итого:		-	-	-	6993,0	7505,0	-	-	-	35,32
Сооружения инженерной инфраструктуры										
5	Трансформаторная подстанция (ТП-6/0,4кВ)	1	-	-	30,0	30,0	-	-	-	0,12
Итого:		-	-	-	30,0	30,0	-	-	-	0,12
Итого по существующей застройке:		-	-	-	7023,0	7535,0	-	-	-	35,44
Проектируемая застройка* Общественные здания										
6	Торговый комплекс	3	-	-	1630,0	4400,0	-	-	220 рабочих	19,56
7	Торговый комплекс	3	-	-	1630,0	4400,0	-	-	220 рабочих	19,56
Итого:		-	-	-	3260,0	8800,0	-	-	-	39,12
Сооружения инженерной инфраструктуры										
8	Трансформаторная подстанция (ТП-6/0,4кВ)	1	-	-	8,0	8,0	-	-	-	0,03
9	Трансформаторная подстанция (ТП-6/0,4кВ)	1	-	-	8,0	8,0	-	-	-	0,03
Итого:		-	-	-	16,0	16,0	-	-	-	0,06
Итого по проектируемой застройке:		-	-	-	3276,0	8816,0	-	-	-	39,18
Итого (по кварталу 52):		-	-	-	10299,0	16351,0	-	-	-	74,62
Квартал 53 (в границах улиц Первомайская, Ленина, Пушкина, Интернационалистов) Существующая застройка Многоквартирные жилые дома										
1	Среднеэтажный жилой дом	2	12	2	615,0	935,0	852,2	24	-	4,31
Итого:		-	12	-	615,0	935,0	852,2	24	-	4,31
Общественные здания										
2	ГБУ ДПО СО «Жигулевский ресурсный центр»	1	-	-	441,0	395,0	-	-	35 рабочих	1,76
Итого:		-	-	-	441,0	395,0	-	-	-	1,76
Сооружения инженерной инфраструктуры										
3	Трансформаторная подстанция (ТП-6/0,4кВ)	1	-	-	30,0	30,0	-	-	-	0,12
Итого:		-	-	-	30,0	30,0	-	-	-	0,12
Итого по существующей застройке:		-	12	-	1086,0	1360,0	852,20	24	-	6,19
Проектируемая застройка* Многоквартирные жилые дома										
4	Среднеэтажный жилой дом	3-5	66	6	1896,0	6372,0	4956,0	165	-	22,30
5	Среднеэтажный жилой дом	3-5	66	6	1896,0	6372,0	4956,0	165	-	22,30
Итого:		-	132	-	3792,0	12744,0	9912,0	330	-	44,60
Итого по проектируемой застройке:		-	132	-	3792,0	12744,0	9912,0	330	-	44,60
Итого (по кварталу 53):		-	144	-	4878,0	14104,0	10764,20	354	-	50,79
Квартал 55 (в границах улиц Первомайская, Ленина, Мира, Интернационалистов) Существующая застройка Многоквартирные жилые дома										
1	Среднеэтажный жилой дом	3	24	3	710,0	901,5	648,6	49	-	7,46
2	Среднеэтажный жилой дом	3	18	2	470,0	1023,1	625,1	29	-	4,93
3	Среднеэтажный жилой дом	3	18	2	470,0	1008,8	615,9	29	-	4,93
4	Среднеэтажный жилой дом	3	18	2	470,0	1026,2	635,4	40	-	4,93
Итого:		-	78	-	2120,0	3959,6	2525,0	147	-	22,25
Общественные здания										
5	Почтовое отделение	1-2	-	-	741,0	1170,0	-	-	30 рабочих	5,19
Итого:		-	-	-	741,0	1170,0	-	-	-	5,19
Сооружения инженерной инфраструктуры										
6	Трансформаторная подстанция (ТП-6/0,4кВ)	1	-	-	30,0	30,0	-	-	-	0,12
Итого:		-	-	-	30,0	30,0	-	-	-	0,12
Итого по существующей застройке:		-	78	-	2891,0	5159,60	2525,0	147	-	27,56
Проектируемая застройка* Многоквартирные жилые дома										
7	Среднеэтажный жилой дом, с размещением на первом этаже встроенно-пристроенных объектов	3-5	41	4	1248,0	3996,0	3108,0	104	-	13,99
Итого:		-	41	-	1248,0	3996,0	3108,0	104	-	13,99
Итого по проектируемой застройке:		-	41	-	1248,0	3996,0	3108,0	104	-	13,99
Итого (по кварталу 55):		-	152	-	5827,0	13001,60	8111,0	334	-	55,66
Квартал 56 (в границах улиц Первомайская, Ленина, Мира, Интернационалистов) Существующая застройка Многоквартирные жилые дома										
1	Среднеэтажный жилой дом, с размещением на первом этаже встроенно-пристроенных объектов	5	40	2	790,0	2698,6	1408,6	172	-	13,83

№	Наименование	Этаж-ность	Кол-во квар-тир	Кол-во секций (зданий)	Площадь застройки, м2	Общая площадь, м2	Общая площадь квартир, м2	Населе-ние	Мощ-ность	Строи-тельный объем, тыс. м3
Товарищество собственников жилья «ТСЖ»		1	-	-	-	710,0	-	-	30 рабочих	-
Итого:		-	40	-	790,0	3408,6	1408,6	172	-	13,83
Итого по существующей застройке:		-	40	-	790,0	3408,6	1408,6	172	-	13,83
Проектируемая застройка* Многоквартирные жилые дома										
2	Среднеэтажный жилой дом, с размещением на первом этаже встроенно-пристроенных объектов	3-5	66	6	1896,0	6372,0	4956,0	165	-	22,30
Итого:		-	66	-	1896,0	6372,0	4956,0	165	-	22,30
Итого по проектируемой застройке:		-	66	-	1896,0	6372,0	4956,0	165	-	22,30
Итого (по кварталу 56):		-	106	-	2431,0	6852,0	4956,0	337	-	24,44
Сооружения инженерной инфраструктуры										
3	Трансформаторная подстанция (ТП-6/0,4кВ)	1	-	-	8,0	8,0	-	-	-	0,03
Итого:		-	-	-	8,0	8,0	-	-	-	0,03
Итого по проектируемой застройке:		-	66	-	2439,0	6860,0	4956,0	165	-	24,47
Итого (по кварталу 56):		-	106	-	3229,0	10268,60	6364,60	337	-	38,30
Квартал 58 (в границах улиц Первомайская, Почтовая, Мира) Существующая застройка Общественные здания										
1	Тольяттинский государственный университет	3	-	-	1350,0	3650,0	-	-	180 уч. 50 пре-под.	14,60
2	Жигулевский государственный колледж	4	-	-	1225,0	4410,0	-	-	220 уч. 45 пре-под.	17,64
3	Детская поликлиника, аптека	1-3	-	-	900,0	2400,0	-	-	120 раб. 450 посещ.	9,60
Итого:		-	-	-	3475,0	10460,0	-	-	-	41,84
Сооружения инженерной инфраструктуры										
4	Трансформаторная подстанция (ТП-6/0,4кВ)	1	-	-	53,0	53,0	-	-	-	0,21
Итого:		-	-	-	53,0	53,0	-	-	-	0,21
Итого по существующей застройке:		-	-	-	3528,0	10513,0	-	-	-	42,05
Ранее запроектированная застройка Общественные здания										
5	Физкультурно-оздоровительный комплекс	1	-	-	2253,0	2047,65	-	-	84 спорт-смена 88 зри-телей	18,68
Итого:		-	-	-	2253,0	2047,65	-	-	-	18,68
Итого по ранее запроектированной застройке:		-	-	-	2253,0	2047,65	-	-	-	18,68
Итого (по кварталу 58):		-	-	-	5781,0	12560,65	-	-	-	60,73
Квартал 58а (в границах улиц Первомайская, Почтовая, Фурманова, Интернационалистов) Существующая застройка Многоквартирные жилые дома										
1	Среднеэтажный жилой дом	6	34	2	1315,0	3621,8	3621,8	70	-	27,62
2	Среднеэтажный жилой дом, с размещением на первом этаже встроенно-пристроенных объектов	6	40	2	985,0	3930,5	3930,5	160	-	20,69
Итого:		-	74	-	2300,0	7552,3	7552,3	130	-	48,31
Итого по существующей застройке:		-	74	-	2300,0	7552,3	7552,3	130	-	48,31
Итого (по кварталу 58а):		-	148	-	4600,0	15104,65	15104,65	260	-	96,62
Общественные здания										
4	Спортивно-оздоровительный центр	1	-	-	130,0	111,8	-	-	20 спорт-сменов	0,52
Итого:		-	-	-	130,0	111,8	-	-	-	0,52
Итого по существующей застройке:		-	131	-	3670,0	14641,0	10877,30	342	-	70,53
Проектируемая застройка* Многоквартирные жилые дома										
5	Среднеэтажный жилой дом	5	14	1	300,0	1350,0	1050,0	35	-	4,73
6	Среднеэтажный жилой дом	5	30	2	648,0	2916,0	2268,0	76	-	10,21
Итого:		-	44	-	948,0	4266,0	3318,0	111	-	14,94
Сооружения инженерной инфраструктуры										
7	Трансформаторная подстанция (ТП-6/0,4кВ)	1	-	-	6,0	6,0	-	-	-	0,02
Итого:		-	-	-	6,0	6,0	-	-	-	0,02
Итого по проектируемой застройке:		-	44	-	954,0	4272,0	3318,0	111	-	14,96
Итого (по кварталу 58а):		-	175	-	4624,0	18913,0	14195,30	453	-	85,49
Квартал 59 (в границах улиц Гоголя, Фурманова, Почтовая, Интернационалистов) Существующая застройка Многоквартирные жилые дома										
1	Среднеэтажный жилой дом	5	45	4	780,0	4167,7	2805,1	83	-	13,65
2	Среднеэтажный жилой дом, с размещением на первом этаже встроенно-пристроенных объектов	3	8	2	560,0	1000,0	780,0	26	-	6,16
Итого:		-	53	-	1340,0	5167,7	3585,1	109	-	19,81
Итого по существующей застройке:		-	53	-	1340,0	5167,7	3585,1	109	-	19,81
Итого (по кварталу 59):		-	228	-	6000,0	24180,65	17689,95	561	-	106,43

№	Наименование	Этаж-ность	Кол-во квар-тир	Кол-во секций (зда-ний)	Площадь застрой-ки, м2	Общая пло-щадь, м2	Общая площадь квартир, м2	Насе-ле-ние	Мощ-ность	Строи-тельный объем, тыс. м3
Общественные здания										
3	Кабинет женского здо-ровья ООО «Здоровая семья» Центр начального профессионального и дополнительного об-разования «Изумруд» Кабинет эстетической красоты «Нютокс» Частная охранная организация ООО «Вихрь» МБУ Ритуал Агентство недвижимо-сти «Квартирный ряд» Центр интеллекту-ального развития «Умничка»	2	-	-	460,0	830,0	-	-	54 рабо-чих	3,68
	Итого:	-	-	-	460,0	830,0	-	-	-	3,68
	Сооружения инженерной инфраструктуры									
4	Трансформаторная подстанция (ТП-6/0,4кВ)	1	-	-	9,0	9,0	-	-	-	0,04
	Итого:	-	-	-	9,0	9,0	-	-	-	0,04
Итого по существующей застройке: - 53 - 1809,0 6506,70 3585,10 109 - 23,53										
Проектируемая застройка* Многоквартирные жилые дома										
5	Среднеэтажный жилой дом	3	17	2	600,0	1620,0	1260,0	42	-	5,67
	Итого по проектируемой застройке:	-	17	-	600,0	1620,0	1260,0	42	-	5,67
	Итого (по кварталу 59):	-	70	-	2409,0	8126,70	4845,10	151	-	29,2
Квартал 59а (в границах улиц Интернационалистов, Гоголя) Существующая застройка Многоквартирные жилые дома										
1	Многоэтажный жилой дом	9	71	1	540,0	3401,0	3209,6	154	-	17,01
	Среднеэтажный жилой дом, с размещением на первом этаже встроенно-пристроенных объектов	5	70	4	950,0	5616,5	3312,7	141	-	16,62
	Жигулевский центр инвалидов по зрению «Союз»	1	-	-	-	855,0	-	-	20 рабо-чих	-
Итого: - 141 - 1490,0 9872,5 6522,3 295 - 33,63										
Общественные здания										
3	Магазин продуктов «Фасоль»	1	-	-	43,0	40,0	-	-	25,0 м2 торговой площади	0,17
	Итого:	-	-	-	43,0	40,0	-	-	-	0,17
Сооружения инженерной инфраструктуры										
4	Трансформаторная подстанция (ТП Рз 55-191 6/0,4кВ)	1	-	-	236,0	60,9	-	-	2х400 кВА	0,94
	Трансформаторная подстанция (ТП-6/0,4кВ)	1	-	-	37,0	37,0	-	-	-	0,15
	Итого:	-	-	-	273,0	97,9	-	-	-	1,09
Итого по существующей застройке: - 141 - 1806,0 10010,40 6522,30 295 - 34,89										
Проектируемая застройка* Многоквартирные жилые дома										
6	Среднеэтажный жилой дом	3-5	24	2	648,0	2376,0	1848,0	62	-	8,32
	Среднеэтажный жилой дом	3-5	24	2	648,0	2376,0	1848,0	62	-	8,32
	Среднеэтажный жилой дом	3-5	41	4	1248,0	3996,0	3108,0	104	-	13,99
Итого: - 89 - 2544,0 8748,0 6804,0 228 - 30,63										
Общественные здания										
9	Многофункциональное здание общественного назначения	2	-	-	893,0	1600,0	-	-	54 рабо-чих	7,14
	Итого:	-	-	-	893,0	1600,0	-	-	-	7,14
	Итого по проектируемой застройке:	-	89	-	3437,0	10348,0	6804,0	228	-	37,77
Итого (по кварталу 59а): - 230 - 5243,0 20358,40 13326,3 5230 - 72,66										
Квартал 66 (в границах улиц Самарская, Мира, Почтовая, Интернационалистов) Существующая застройка Многоквартирные жилые дома										
1	Среднеэтажный жилой дом, с размещением на первом этаже встроенно-пристроенных объектов	2	8	2	280,0	406,7	342,8	19	-	1,96
	Центральное агент-ство недвижимости, Адвокатский кабинет №410, Оценочно-экспертная фирма «Жигули-Консалт»	1	-	-	-	250,0	-	-	30 рабо-чих	-
	Среднеэтажный жилой дом	5	40	2	540,0	2910,5	1743,3	75	-	9,45
Итого: - 48 - 820,0 3567,2 2086,1 94 - 11,41										
Общественные здания										
3	Детский сад №22 «Жемчужинка»	2	-	-	1470,0	2650,0	-	-	352 места	11,76
	ГБОУ Основная общеобразовательная школа №3 им. Героя РФ Н.Н. Шпитонкова	3	-	-	756,0	1730,0	-	-	390 мест	7,70
Итого: - - - 2226,0 4380,0 - - - 19,46										
Сооружения инженерной инфраструктуры										
5	Трансформаторная подстанция (ТП-6/0,4кВ)	1	-	-	55,0	55,0	-	-	-	0,22
	Трансформаторная подстанция (ТП РП 23-17 6/0,4кВ)	1	-	-	29,0	18,5	-	-	400 кВА	0,12
	Итого:	-	-	-	84,0	73,5	-	-	-	0,34
Итого по существующей застройке: - 48 - 3130,0 8020,70 2086,10 94 - 31,21										
Ранее запроектированная застройка Общественные здания										
7	Центр развития детей	2	-	-	485,0	870,0	-	-	50 мест	3,88
	Итого по ранее запроектированной застройке:	-	-	-	485,0	870,0	-	-	-	3,88
Проектируемая застройка* Многоквартирные жилые дома										

№	Наименование	Этаж-ность	Кол-во квар-тир	Кол-во секций (зда-ний)	Площадь застрой-ки, м2	Общая пло-щадь, м2	Общая площадь квартир, м2	Насе-ле-ние	Мощ-ность	Строи-тельный объем, тыс. м3
8	Среднеэтажный жилой дом, с размещением на первом этаже встроенно-пристроенных объектов	3-5	24	2	648,0	2376,0	1848,0	62	-	8,32
	Многофункциональное здание общественного назначения	1	-	-	360,0	325,0	-	-	20 рабо-чих	1,44
9	Среднеэтажный жилой дом, с размещением на первом этаже встроенно-пристроенных объектов	3	8	1	300,0	810,0	630,0	21	-	2,84
	Многофункциональное здание общественного назначения	1	-	-	95,0	85,0	-	-	5 рабо-чих	0,38
	Итого:	-	32	-	1403,0	3596,0	2478,0	83	-	12,98
Итого по проектируемой застройке: - 32 - 1403,0 3596,0 2478,0 83 - 12,98										
Итого (по кварталу 66): - 80 - 5018,0 12486,70 4564,10 177 - 48,07										
Квартал 67 (в границах улиц Гоголя, Фурманова) Существующая застройка Многоквартирные жилые дома										
1	Малоэтажный многок-вартирный жилой дом	1	2	2	264,0	330,0	280,0	6	-	1,36
	Малоэтажный многок-вартирный жилой дом	1	2	2	309,0	422,0	350,0	11	-	1,71
	Итого по существующей застройке:	-	4	-	573,0	752,0	630,0	17	-	3,07
Итого (по кварталу 67): - 4 - 573,0 752,0 630,0 17 - 3,07										
Квартал 70 (в границах улиц Комсомольская, Самарская, Мира, Почтовая) Существующая застройка Многоквартирные жилые дома										
1	Среднеэтажный жилой дом	5	70	4	750,0	2605,3	1619,6	280	-	13,12
	Среднеэтажный жилой дом	5	70	4	750,0	2612,1	2612,1	280	-	13,12
	Среднеэтажный жилой дом	5	70	4	750,0	2638,9	2638,9	280	-	13,12
	Среднеэтажный жилой дом	2	8	2	280,0	394,4	335,8	17	-	1,96
	Среднеэтажный жилой дом	2	8	2	280,0	394,4	394,4	19	-	1,96
	Среднеэтажный жилой дом	2	8	2	280,0	714,5	384,8	23	-	1,96
	Среднеэтажный жилой дом	2	8	2	280,0	735,6	399,2	18	-	1,96
	Среднеэтажный жилой дом	2	8	2	280,0	715,7	393,7	18	-	1,96
	Среднеэтажный жилой дом	2	8	2	280,0	268,0	268,0	18	-	1,96
	Среднеэтажный жилой дом	2	8	2	280,0	719,0	389,4	25	-	1,96
	Среднеэтажный жилой дом	2	8	2	280,0	707,7	383,3	15	-	1,96
	Среднеэтажный жилой дом	2	8	2	280,0	1282,6	696,5	26	-	1,96
	Среднеэтажный жилой дом, с размещением на первом этаже встроенно-пристроенных объектов	3	20	2	660,0	1804,2	1804,2	80	-	6,93
Магазин «За стеклом» Агентство недвижимо-сти «Капиталь» Универмаг «Лимон» Парикмахерская «Наталья» Компьютерная компа-ния ООО «Гарант»										
Итого: - 302 - 5430,0 16182,4 12319,9 1099 - 63,93										
Общественные здания										
14	Центр социального обслуживания граждан пожилого возраста и инвалидов городского округа Жигулевск, Отдел назначения еже-месячной денежной выплаты, Управление социальной подде-рки и защиты населе-ния г.Жигулевск, Отдел назначения адресной социальной помощи, Главное управление социальной защиты населения центрального округа, ГКУ, Главное управление социальной защиты населения Центрального округа, Государ-ственное казенное уч-реждение Самарской области, Управление по городскому округу Жигулевск	1	-	-	391,0	350,0	-	-	18 рабо-чих	1,56
	Итого:	-	-	-	391,0	350,0	-	-	-	1,56
	Сооружения инженерной инфраструктуры									
15	Трансформаторная подстанция (ТП-6/0,4кВ)	1	-	-	33,0	33,0	-	-	-	0,13
	Трансформаторная подстанция (ТП-6/0,4кВ)	1	-	-	28,0	28,0	-	-	-	0,11
	Итого:	-	-	-	61,0	61,0	-	-	-	0,24
Сооружения инженерной инфраструктуры										
17	Гараж (служебный)	1	-	-	85,0	76,6	-	-	-	0,34
	Гараж	1	-	-	120,0	110,0	-	-	-	0,48
	Итого:	-	-	-	205,0	186,6	-	-	-	0,82
Итого по существующей застройке: - 302 - 6087,0 16780,0 12319,90 1099 - 66,55										
Проектируемая застройка* Многоквартирные жилые дома										
19	Среднеэтажный жилой дом, с размещением на первом этаже встроенно-пристроенных объектов	5	105	3	3084,85	-	-	189	-	-
	Объекты бытового обслуживания	-	-	-	-	1095,0	-	-	-	-
	Среднеэтажный жилой дом, с размещением на первом этаже встроенно-пристроенных объектов	5	117	3	2735,70	-	-	207	-	-
Объекты бытового обслуживания										
Итого: - 222 - 5820,55 1201,0 - 396 - -										
Сооружения инженерной инфраструктуры										

№ по эксп.	Наименование	Этап проектирования	Этап строительства, реконструкции
Квартал 51 (в границах улиц Гоголя, Фурманова, Ленина, Интернационалистов) Проектируемая застройка Многоквартирные жилые дома			
5-6	Среднеэтажный жилой дом	2021 г.	2030 г.
Общественные здания			
7-8	Многофункциональное здание общественного назначения	2021 г.	2030 г.
Квартал 52 (в границах улиц Гоголя, Ленина, Интернационалистов, Пушкина) Проектируемая застройка Общественные здания			
6-7	Торговый комплекс	2021 г.	2030 г.
Квартал 53 (в границах улиц Первомайская, Ленина, Пушкина, Интернационалистов) Проектируемая застройка Многоквартирные жилые дома			
4-5	Среднеэтажный жилой дом	2021 г.	2030 г.
Квартал 55 (в границах улиц Первомайская, Ленина, Мира, Интернационалистов) Проектируемая застройка Многоквартирные жилые дома			
7-8	Среднеэтажный жилой дом, с размещением на первом этаже встроенно-пристроенных объектов	2021 г.	2030 г.
Квартал 56 (в границах улиц Первомайская, Ленина, Мира, Интернационалистов) Проектируемая застройка Многоквартирные жилые дома			
2	Среднеэтажный жилой дом, с размещением на первом этаже встроенно-пристроенных объектов,	2021 г.	2030 г.
Квартал 58 (в границах улиц Первомайская, Почтовая, Мира) Ранее запроектированная застройка Общественные здания			
5	Физкультурно-оздоровительный комплекс	2021 г.	2030 г.
Квартал 58а (в границах улиц Первомайская, Почтовая, Фурманова, Интернационалистов) Проектируемая застройка Многоквартирные жилые дома			
5-6	Среднеэтажный жилой дом	2021 г.	2030 г.
Квартал 59 (в границах улиц Гоголя, Фурманова, Почтовая, Интернационалистов) Проектируемая застройка Многоквартирные жилые дома			
5	Среднеэтажный жилой дом	2021 г.	2030 г.
Квартал 59а (в границах улиц Интернационалистов, Гоголя) Проектируемая застройка Многоквартирные жилые дома			
6-8	Среднеэтажный жилой дом	2021 г.	2030 г.
Общественные здания			
9	Многофункциональное здание общественного назначения	2021 г.	2030 г.
Квартал 66 (в границах улиц Самарская, Мира, Почтовая, Интернационалистов) Ранее запроектированная застройка Общественные здания			
7	Центр развития детей	2021 г.	2030 г.
Проектируемая застройка Многоквартирные жилые дома			
8	Среднеэтажный жилой дом, с размещением на первом этаже встроенно-пристроенных объектов	2021 г.	2030 г.
9	Среднеэтажный жилой дом, с размещением на первом этаже встроенно-пристроенных объектов	2021 г.	2030 г.
Квартал 70 (в границах улиц Комсомольская, Самарская, Мира, Почтовая) Проектируемая застройка Многоквартирные жилые дома			
19	Среднеэтажный жилой дом, с размещением на первом этаже встроенно-пристроенных объектов	2024 г.	2024 г.
20	Среднеэтажный жилой дом, с размещением на первом этаже встроенно-пристроенных объектов	2024 г.	2024 г.
Квартал 73 (в границах улиц Самарская, Мира, Никитинская, Интернационалистов) Проектируемая застройка Многоквартирные жилые дома			
4-8	Среднеэтажный жилой дом	2021 г.	2030 г.

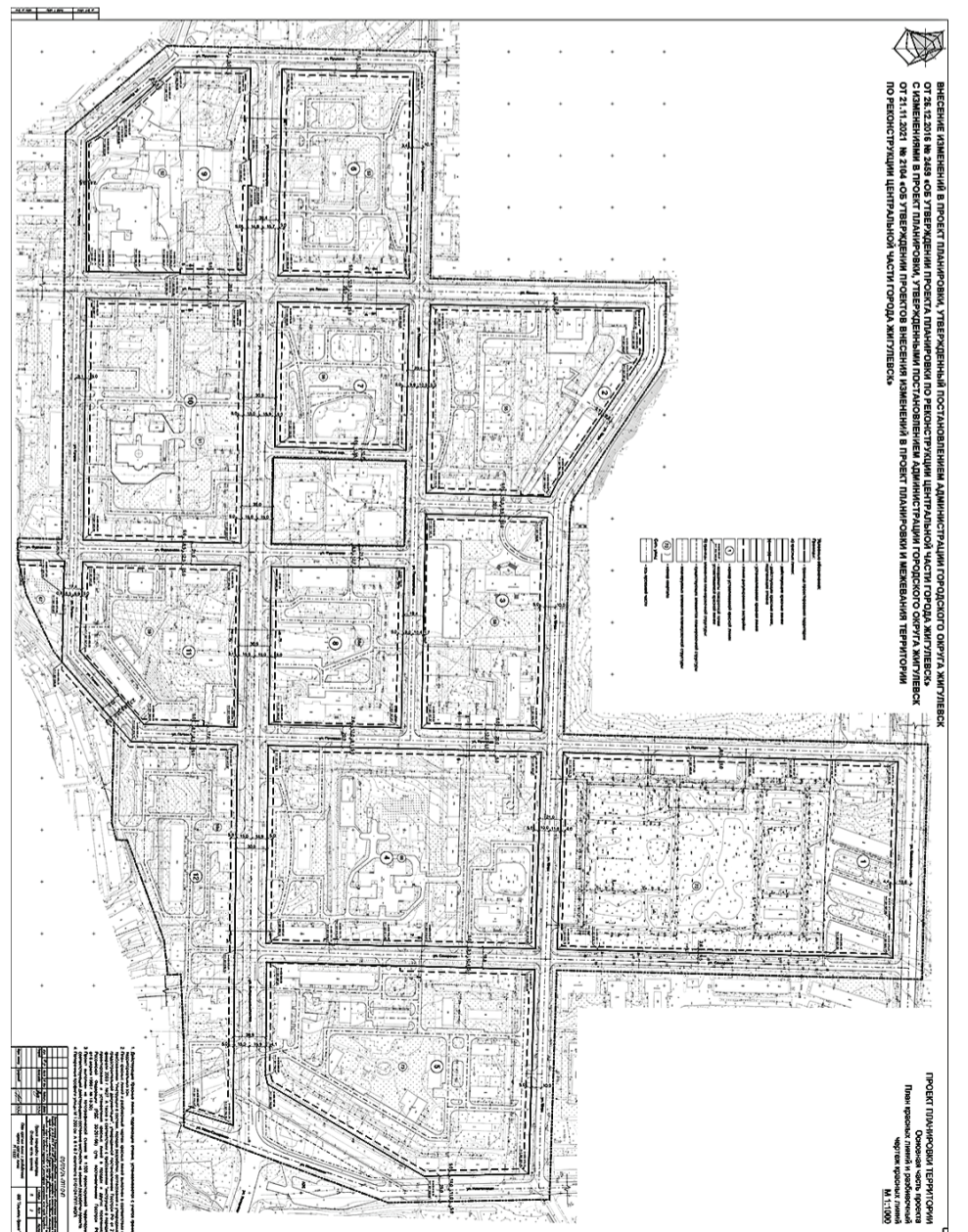
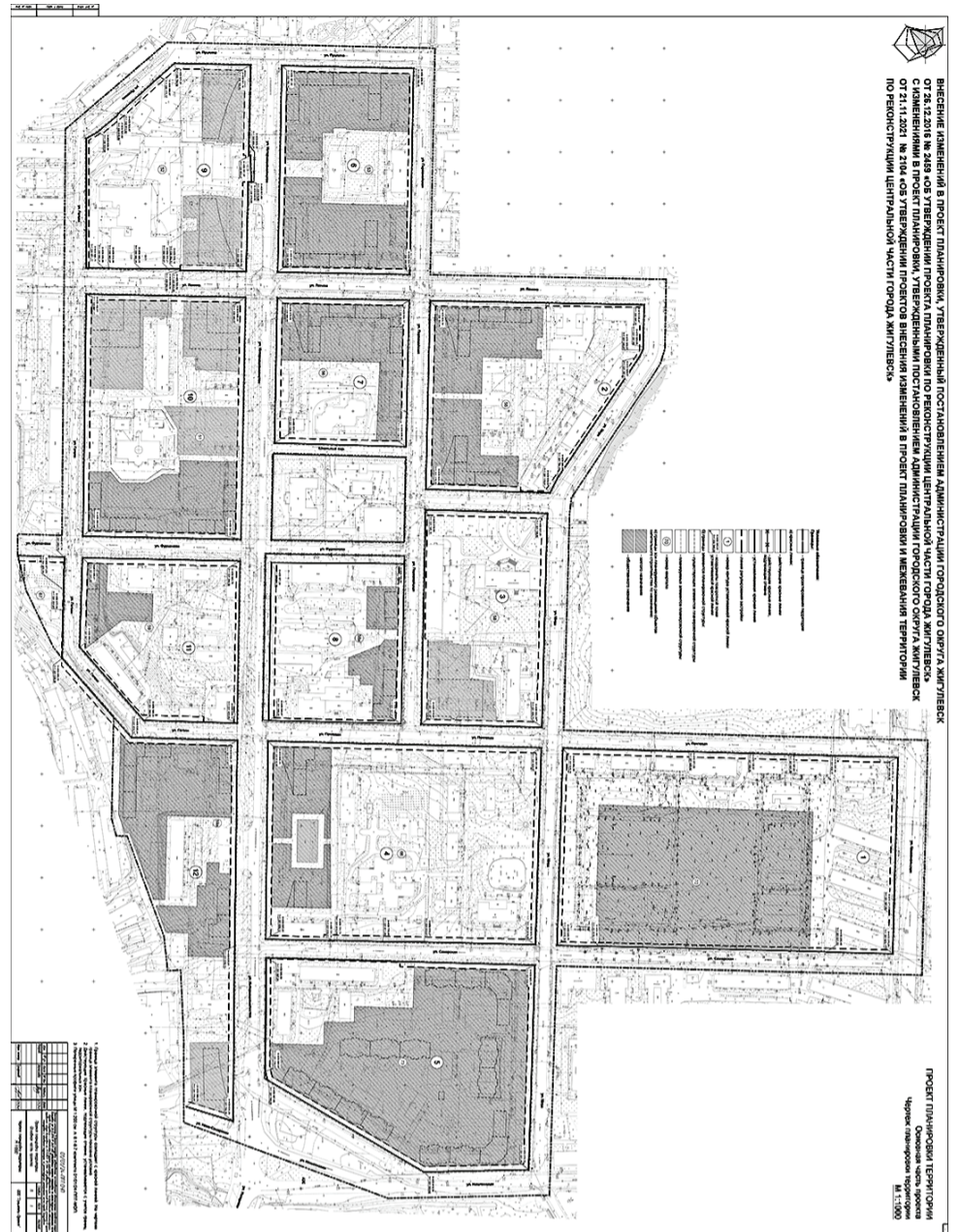
Очередность, этапы и технологическая последовательность производства основных видов строительно-монтажных работ отражается в проекте организации строительства.

2.2. Этапы строительства, реконструкции необходимых для функционирования таких объектов и обеспечения жизнедеятельности граждан объектов коммунальной, транспортной, социальной инфраструктур, в том числе объектов, включенных в программы комплексного развития систем коммунальной инфраструктуры, программы комплексного развития транспортной инфраструктуры, программы комплексного развития социальной инфраструктуры

Этапы строительства, реконструкции необходимых для функционирования объектов и обеспечения жизнедеятельности граждан объектов коммунальной, транспортной, социальной инфраструктур приведены в п.2.1.

Перечень мероприятий и инвестиционных проектов, включенных в программу комплексного развития систем коммунальной инфраструктуры:

№	Наименование	Этап строительства
1	Программа комплексного развития систем коммунальной инфраструктуры г.о. Жигулевск Самарской области	2018-2028
2	Программа комплексного развития социальной инфраструктуры муниципального образования город Жигулевск Самарской области	2018-2030
3	Программа комплексного развития транспортной инфраструктуры городского округа Жигулевск Самарской области	2018-2030



«ВНЕСЕНИЕ ИЗМЕНЕНИЙ В ПРОЕКТ МЕЖЕВАНИЯ, УТВЕРЖДЕННЫЙ ПОСТАНОВЛЕНИЕМ АДМИНИСТРАЦИИ ГОРОДСКОГО ОКРУГА ЖИГУЛЕВСК ОТ 03.11.2017 № 1985 «ОБ УТВЕРЖДЕНИИ ПРОЕКТА МЕЖЕВАНИЯ ПО РЕКОНСТРУКЦИИ ЦЕНТРАЛЬНОЙ ЧАСТИ ГОРОДА ЖИГУЛЕВСК» С ИЗМЕНЕНИЯМИ В ПРОЕКТ ПЛАНИРОВКИ, УТВЕРЖДЕННЫМИ ПОСТАНОВЛЕНИЕМ АДМИНИСТРАЦИИ ГОРОДСКОГО ОКРУГА ЖИГУЛЕВСК ОТ 21.11.2021 № 2104 «ОБ УТВЕРЖДЕНИИ ПРОЕКТОВ ВНЕСЕНИЯ ИЗМЕНЕНИЙ В ПРОЕКТ ПЛАНИРОВКИ И МЕЖЕВАНИЯ ТЕРРИТОРИИ ПО РЕКОНСТРУКЦИИ ЦЕНТРАЛЬНОЙ ЧАСТИ ГОРОДА ЖИГУЛЕВСК»»

Проект межевания территории
Основная (утверждаемая) часть

Том 3
01/01/24-ПМТ.ОЧ

Состав проектной документации

«ВНЕСЕНИЕ ИЗМЕНЕНИЙ В ПРОЕКТ МЕЖЕВАНИЯ, УТВЕРЖДЕННЫЙ ПОСТАНОВЛЕНИЕМ АДМИНИСТРАЦИИ ГОРОДСКОГО ОКРУГА ЖИГУЛЕВСК ОТ 03.11.2017 № 1985 «ОБ УТВЕРЖДЕНИИ ПРОЕКТА МЕЖЕВАНИЯ ПО РЕКОНСТРУКЦИИ ЦЕНТРАЛЬНОЙ ЧАСТИ ГОРОДА ЖИГУЛЕВСК» С ИЗМЕНЕНИЯМИ В ПРОЕКТ ПЛАНИРОВКИ, УТВЕРЖДЕННЫМИ ПОСТАНОВЛЕНИЕМ АДМИНИСТРАЦИИ ГОРОДСКОГО ОКРУГА ЖИГУЛЕВСК ОТ 21.11.2021 № 2104 «ОБ УТВЕРЖДЕНИИ ПРОЕКТОВ ВНЕСЕНИЯ ИЗМЕНЕНИЙ В ПРОЕКТ ПЛАНИРОВКИ И МЕЖЕВАНИЯ ТЕРРИТОРИИ ПО РЕКОНСТРУКЦИИ ЦЕНТРАЛЬНОЙ ЧАСТИ ГОРОДА ЖИГУЛЕВСК»»

Номер тома	Обозначение	Наименование	Примечание
1	01/01/24-ПМТ.ОЧП	Проект межевания территории. Основная часть проекта.	
2	01/01/24-ПМТ.МОП	Проект межевания территории. Материалы по обоснованию проекта.	

Обозначение	Наименование	Примечание
01/01/24-ПМТ.ОЧП-С	Содержание тома	
01/01/24-СП	Состав проектной документации	
01/01/24-ПМТ.ОЧП-Т	Текстовая часть	
01/01/24-ПМТ.ОЧП	Графическая часть	
01/01/24-ПМТ.ОЧП-РИ	Таблица регистрации изменений	

СОДЕРЖАНИЕ

ВВЕДЕНИЕ

1. ПЕРЕЧЕНЬ И СВЕДЕНИЯ О ПЛОЩАДИ ОБРАЗУЕМЫХ ЗЕМЕЛЬНЫХ УЧАСТКОВ, В ТОМ ЧИСЛЕ ВОЗМОЖНЫЕ СПОСОБЫ ИХ ОБРАЗОВАНИЯ
2. ПЕРЕЧЕНЬ И СВЕДЕНИЯ О ПЛОЩАДИ ОБРАЗУЕМЫХ ЗЕМЕЛЬНЫХ УЧАСТКОВ, КОТОРЫЕ БУДУТ ОТНЕСЕНЫ К ТЕРРИТОРИЯМ ОБЩЕГО ПОЛЬЗОВАНИЯ ИЛИ ИМУЩЕСТВУ ОБЩЕГО ПОЛЬЗОВАНИЯ, В ТОМ ЧИСЛЕ В ОТНОШЕНИИ КОТОРЫХ ПРЕДПОЛАГАЮТСЯ РЕЗЕРВИРОВАНИЕ И (ИЛИ) ИЗЪЯТИЕ ДЛЯ ГОСУДАРСТВЕННЫХ ИЛИ МУНИЦИПАЛЬНЫХ НУЖД

2.1 Территории общего пользования в границах кварталов

2.2 Улично-дорожная сеть

3. ВИД РАЗРЕШЕННОГО ИСПОЛЬЗОВАНИЯ ОБРАЗУЕМЫХ ЗЕМЕЛЬНЫХ УЧАСТКОВ В СООТВЕТСТВИИ С ПРОЕКТОМ ПЛАНИРОВКИ ТЕРРИТОРИИ

4. ЦЕЛЕВОЕ НАЗНАЧЕНИЕ ЛЕСОВ, ВИД (ВИДЫ) РАЗРЕШЕННОГО ИСПОЛЬЗОВАНИЯ ЛЕСНОГО УЧАСТКА, КОЛИЧЕСТВЕННЫЕ И КАЧЕСТВЕННЫЕ ХАРАКТЕРИСТИКИ ЛЕСНОГО УЧАСТКА, СВЕДЕНИЯ О НАХОЖДЕНИИ ЛЕСНОГО УЧАСТКА В ГРАНИЦАХ ОСОБО ЗАЩИТНЫХ УЧАСТКОВ ЛЕСОВ (В СЛУЧАЕ, ЕСЛИ ПОДГОТОВКА ПРОЕКТА МЕЖЕВАНИЯ ТЕРРИТОРИИ ОСУЩЕСТВЛЯЕТСЯ В ЦЕЛЯХ ОПРЕДЕЛЕНИЯ МЕСТОПОЛОЖЕНИЯ ГРАНИЦ ОБРАЗУЕМЫХ И (ИЛИ) ИЗМЕНЯЕМЫХ ЛЕСНЫХ УЧАСТКОВ)

5. СВЕДЕНИЯ О ГРАНИЦАХ ТЕРРИТОРИИ, В ОТНОШЕНИИ КОТОРОЙ УТВЕРЖДЕН ПРОЕКТ МЕЖЕВАНИЯ, СОДЕРЖАЩИЕ ПЕРЕЧЕНЬ КООРДИНАТ ХАРАКТЕРНЫХ ТОЧЕК ЭТИХ ГРАНИЦ В СИСТЕМЕ КООРДИНАТ, ИСПОЛЬЗУЕМОЙ ДЛЯ ВЕДЕНИЯ ЕДИНОГО ГОСУДАРСТВЕННОГО РЕЕСТРА НЕДВИЖИМОСТИ

Чертеж межевания территории (1 этап)

Чертеж межевания территории (2 этап)

Чертеж межевания территории (3 этап)

Сводный чертеж межевания территории

Приложения

Приложение №1 Письмо №660 Комитет по управлению муниципальным имуществом администрации городского округа Жигулёвск

Приложение №2 Письмо от 02.08.2021 №2382-з ООО «Газпром газораспределение Самара»

Приложение №3 Письмо от 21.07.2021 №350 ГБУ ДПО Самарской области «Жигулёвский ресурсный центр»

Приложение №4 Протокол заседания Градостроительного совета городского округа Жигулёвск от 27.05.2021

ВВЕДЕНИЕ

Проект разработан ООО «Тольятти-Проект» по заказу _____ (Договор от _____ 2024 № _____) в соответствии с:

- Градостроительным кодексом РФ от 29.12.2004 № 190-ФЗ;

- Земельным Кодексом РФ от 25.10.2001 № 136-ФЗ;

- Водным Кодексом РФ от 03.06.2006 № 74-ФЗ;

- Лесным Кодексом РФ от 04.12.2006 № 200-ФЗ;

- Федеральным законом от 06.10.2003 № 131-ФЗ «Об общих принципах организации местного самоуправления в РФ»;

- Федеральным законом от 18.06.2001 № 78-ФЗ «О землеустройстве»;

- Федеральным законом от 14.03.1995 № 33-ФЗ «Об особо охраняемых территориях»;

- Федеральным законом от 25.06.2002 № 73-ФЗ «Об объектах культурного наследия, памятниках истории и культуры народов Российской Федерации»;

- Федеральным законом от 30.03.1999 № 52-ФЗ «О санитарно-эпидемиологическом благополучии населения»;

- Федеральным законом от 21.12.1994 № 68-ФЗ «О защите населения и территорий от чрезвычайных ситуаций природного и техногенного характера»;

- Федеральным законом от 10.01.2002 № 7-ФЗ «Об охране окружающей среды»;

- Федеральным законом от 21.12.1994 № 69-ФЗ «О пожарной безопасности»;

- Федеральным законом от 24.07.2007 № 221-ФЗ «О государственном кадастре недвижимости»;

- СП 42.13330.2016 «Градостроительство. Планировка и застройка городских и сельских поселений»;

- СП 476.1325800.2020 «Территории городских и сельских поселений. Правила планировки, застройки и благоустройства жилых микрорайонов»;

- СанПиН 2.2.1/2.1.1.1200-03 «Санитарно-защитные зоны и санитарная классификация предприятий, сооружений и иных объектов»;

- Действующим законодательством в области архитектурной деятельности и градостроительскими, строительными и санитарно-эпидемиологическими нормами;

- Приказом Министерства экономического развития Российской Федерации от 20.10.2010 № 503 «Об установлении требований к формату документов, представляемых в электронном виде в процессе информационного взаимодействия при ведении государственного кадастра недвижимости»;

- Законом Самарской области от 12.07.2006 № 90-ГД (в ред. от 16.11.2020 № 122-ГД) «О градостроительной деятельности на территории Самарской области»;

- Приказом министерства строительства Самарской области от 29.11.2011 № 137-п (в ред. от 08.06.2016 № 56-и) «О составе и содержании проектов планировки территории, подготовка которых осуществляется на основании схемы территориального планирования Самарской области, в том числе при размещении линейных объектов регионального значения».

При разработке документации по планировке территории использованы следующие материалы:

1. Утвержденная градостроительная документация:

- Генеральный план городского округа Жигулёвск, утверждённый решением Думы городского округа Жигулёвск от 18.07.2012 №282 (далее – ГП);

- Внесение изменений в генеральный план городского округа Жигулёвск Самарской области, утверждённые решением Думы городского округа Жигулёвск от 22.12.2017 №302;

- Региональные нормативы градостроительного проектирования Самарской области, утверждённые приказом министерства строительства Самарской области от 24.12.2014 №526-п (далее – РНГП);

- Местные нормативы градостроительного проектирования городского округа Жигулёвск Самарской области, утверждённые решением Думы городского округа Жигулёвск Самарской области от 26.04.2018г. № 333 (далее – МНГП);

- Правила землепользования и застройки городского округа Жигулёвск, утверждённые решением Думы городского округа Жигулёвск от 25.10.2018 №388 (в ред. решения Думы городского округа Жигулёвск от 28.03.2019 № 444) (далее – ПЗЗ);

- Проект планировки территории по реконструкции центральной части города Жигулёвск, утверждённый постановлением администрации городского округа Жигулёвск от 26.12.2016 № 2459 «Об утверждении проекта планировки по реконструкции центральной части города Жигулёвск»;

- Проект межевания территории по реконструкции центральной части города Жигулёвск, утверждённый постановлением администрации городского округа Жигулёвск от 23.11.2017 № 1985 «Об утверждении проекта межевания по реконструкции центральной части города Жигулёвск».

2. Исходные данные, выданные заказчиком, в т.ч. техническое задание, топографическая съемка масштаба 1:500.

Сведения информационных систем обеспечения градостроительной деятельности, предусмотренные частью 4 статьи 56 ГК РФ за исключением сведений, отнесенных федеральными законами к категории ограниченного доступа (в соответствии с частью 8 статьи 56 ГК РФ).

Подготовка графической части документации по планировке территории осуществляется:

1) в соответствии с системой координат, используемой для ведения Единого государственного реестра недвижимости (МСК-63);

2) с использованием цифрового топографического плана М 1:500, соответствующего действительному состоянию местности на момент разработки проекта.

Основные положения проекта межевания территории

Проектом межевания предусматривается образование земельных участков с целью размещения объектов капитального строительства, для размещения линейных объектов транспортной и инженерной инфраструктуры местного значения, для определения территории общего пользования.

Квартал 51

Межевание территории предусматривается в 3 этапа:

Промежуточный (подготовительный) этап:

1. Изъятие для муниципальных нужд земельных участков на основании решения о признании многоквартирных жилых домов аварийными и подлежащими сносу (согласно ч.2, ст. 56.3 ЗК РФ).

Кадастровые работы по образованию земельных участков возможны после снятия с государственного кадастрового учета снесенных многоквартирных жилых домов, расположенных на учтенных в ЕГРН земельных участках:

- ул. Ленина, д. 27 (63:02:0303022:652);

- ул. Гоголя, д. 5 (63:02:0303022:641).

Первый этап:

1.1. Образование земельных участков из земель, находящихся в государственной собственности, с целью последующего образования земельных участков – 63:02:0303022:3У1, 63:02:0303022:3У2, 63:02:0303022:3У3, 63:02:0303022:3У4 и 63:02:0303022:3У5.

1.2. Образование земельного участка из земель, находящихся в государственной собственности, который будет отнесен к территориям общего пользования или имуществу общего пользования – 63:02:0303022:3У6 с видом разрешенного использования «Улично-дорожная сеть (12.0.1)».

1.3. Перераспределение земельного участка с кадастровым номером 63:02:0303022:1, находящегося в частной собственности и земель, находящихся в государственной собственности, в целях исключения вклинивания (согласно п.2, ч.1 ст.39.28 ЗК РФ) – 63:02:0303022:3У7.

Второй этап:

2.1. Образование земельных участков при перераспределении земельных участков, образованных на 1 этапе и находящихся в муниципальной собственности, под различными видами разрешенного использования с предварительной сменой вида разрешенного использования исходных земельных участков на вид разрешенного использования образуемого земельного участка:

- 63:02:0303022:3У11 с видом разрешенного использования «Общественное управление (3.8)»;

- земельные участки, которые будут отнесены к территориям общего пользования или имуществу общего пользования – 63:02:0303022:3У12, 63:02:0303022:3У13, 63:02:0303022:3У14, 63:02:0303022:3У15.

Земельные участки 63:02:0303022:3У13 и 63:02:0303022:3У15 образуются в целях обслуживания, эксплуатации и размещения элементов благоустройства придомовой территории многоквартирного жилого дома по адресу: ул. Ленина, д. 25а (размещение детских игровых площадок (площадок

для игр детей дошкольного и младшего школьного возраста), площадок отдыха взрослого населения, площадок для хозяйственных целей (контейнерные площадки), площадки для занятий физкультурой взрослого населения, озеленения, проездов, пешеходных дорожек, стоянки автомобилей и проч.).

2.2. Объединение нескольких смежных земельных участков (образованных на 1 этапе и находящихся в муниципальной собственности) с образованием земельных участков под различные виды использования с предварительной сменой вида разрешенного использования исходных земельных участков на вид разрешенного использования образуемого земельного участка – 63:02:0303022:3У8, 63:02:0303022:3У9 и 63:02:0303022:3У10.

Третий этап:

3.1. Объединение земельных участков, образованных на 2 этапе с образованием земельного участка с условным номером 63:02:0303022:3У16, который будет отнесен к территориям общего пользования или имуществу общего пользования, с видом разрешенного использования «Улично-дорожная сеть (12.0.1)».

Квартал 52

Межевание территории предусматривается в 1 этап:

Промежуточный (подготовительный) этап:

1. Снос многоквартирных жилых домов, признанных аварийными по адресу: ул. Интернационалистов, д. 2, ул. Интернационалистов, д. 4, ул. Интернационалистов, д. 8, ул. Интернационалистов, д. 10, ул. Пушкина, д. 35 и ул. Ленина, д. 28;

2. Изъятие для муниципальных нужд земельных участков на основании решения о признании многоквартирных жилых домов аварийными и подлежащими сносу (согласно ч.2, ст. 56.3 ЗК РФ);

Кадастровые работы по образованию земельных участков возможны после:

- снятия с государственного кадастрового учета снесенных многоквартирных жилых домов:

ул. Интернационалистов д. 2 (кадастровый номер з.у. 63:02:0303019:931);

ул. Интернационалистов, д. 4;

ул. Интернационалистов, д. 8;

ул. Интернационалистов, д. 10;

ул. Пушкина, д. 35;

ул. Ленина, д. 28.

- прекращения договора аренды земельного участка с кадастровым номером 63:02:0303019:935 (23.12.2023 г.) либо его изъятия для муниципальных нужд по основаниям, связанным со строительством, реконструкцией автомобильной дороги местного значения (улица Интернационалистов) (согласно ч.2, ст.49 ЗК РФ).

Первый этап:

1.1. Перераспределение земельного участка 63:02:0303019:935 и земель, находящихся в государственной собственности (63:02:0303019:3У4).

1.2. Перераспределение земельного участка 63:02:0303019:931 и земель, находящихся в государственной собственности (63:02:0303019:3У1).

1.3. Образование земельных участков из земель, находящихся в государственной собственности под различные виды использования – 63:02:0303019:3У2, 63:02:0303019:3У3.

1.4. Раздел земельных участков с образованием нескольких земельных участков с сохранением земельного участка, раздел которых осуществлен, в измененных границах, находящегося в муниципальной собственности с целью формирования территорий общего пользования – 63:02:0303019:848 (63:02:0303019:848:3У1).

Квартал 53

Межевание территории предусматривается в 2 этапа:

Промежуточный (подготовительный) этап:

1. Снос многоквартирных жилых домов, признанных аварийными по адресу: ул. Пушкина, д. 27, ул. Пушкина, д. 29, ул. Пушкина, д. 31, ул. Первомайская, д. 24, ул. Ленина, д. 20, ул. Ленина, д. 22, ул. Ленина, д. 24, ул. Интернационалистов, д.11, ул. Интернационалистов, д. 9, ул. Первомайская, д. 20, ул. Интернационалистов, д. 3, ул. Интернационалистов, д. 5.

2. Изъятие для муниципальных нужд земельных участков на основании решения о признании многоквартирных жилых домов аварийными и подлежащими сносу (согласно ч.2, ст. 56.3 ЗК РФ);

Кадастровые работы по образованию земельных участков возможны после снятия с государственного кадастрового учета снесенных многоквартирных жилых домов:

ул. Первомайская, д. 24 (кадастровый номер з.у. 63:02:0303019:927);

ул. Ленина, д. 20 (кадастровый номер з.у. 63:02:0303019:921);

ул. Ленина, д. 22 (кадастровый номер з.у. 63:02:0303019:922);

ул. Ленина, д. 24 (кадастровый номер з.у. 63:02:0303019:923);

ул. Интернационалистов, д. 11 (кадастровый номер з.у. 63:02:0303019:928);

ул. Интернационалистов, д. 9 (кадастровый номер з.у. 63:02:0303019:926);

ул. Первомайская, д. 20 (кадастровый номер з.у. 63:02:0303019:925);

ул. Интернационалистов, д. 3 (кадастровый номер з.у. 63:02:0303019:920);

ул. Интернационалистов, д. 5 (кадастровый номер з.у. 63:02:0303019:930);

ул. Пушкина, д. 27;

ул. Пушкина, д. 29;

ул. Пушкина, д. 31.

Первый этап:

1.1. Образование земельного участка из земель, находящихся в государственной собственности с целью последующего образования земельных участков под разные виды разрешенного использования – 63:02:0303019:3У1.

1.2. Образование земельного участка из земель, находящихся в государственной собственности в соответствии с фактическим местоположением границ под зданием ГБУ ДПО СО «Жигулёвский ресурсный центр», расположенным по адресу: ул. Интернационалистов, д. 7 – 63:02:0303019:3У2. Границы земельного участка приняты по существующему ограждению территории объекта.

1.3. Образование земельных участков из земель, находящихся в государственной собственности, которые будут отнесены к территориям общего пользования или имуществу общего пользования – 63:02:0303019:3У3.

Земельный участок 63:02:0303019:3У3 образуются в целях обслуживания, эксплуатации и размещения элементов благоустройства придомовой территории многоквартирного жилого дома, расположенного по адресу: ул. Первомайская, д. 22.

Второй этап:

2.1. Образование земельных участков при перераспределении нескольких смежных земельных участков (образованных на 1 этапе и находящихся в муниципальной собственности) под различные виды использования:

- земельные участки для размещения многоквартирных жилых домов - 63:02:0303020:3У4 и 63:02:0303020:3У5;

- земельные участки, которые будут отнесены к

территориям общего пользования или имуществу общего пользования – 63:02:0303020:3У5.

Земельный участок 63:02:0303019:3У6 образуется в целях обслуживания, эксплуатации и благоустройства существующего прохода к зданию ГБУ ДПО СО «Жигулёвский ресурсный центр», расположенного по адресу: ул. Интернационалистов, д. 7.

Квартал 55

Межевание территории предусматривается в 2 этапа:

Промежуточный (подготовительный) этап:

Наложение границ земельных участков – 63:02:0303020:901, 63:02:0303020:902, 63:02:0303020:895, 63:02:0303020:896 и 63:02:0303020:951 будет автоматически устранено после государственной регистрации права на земельный участок 63:02:0303020:952, т.к. земельный участок 63:02:0303020:952 образован из указанных земельных участков.

Первый этап:

1.1. Образование земельного участка из земель, находящихся в государственной собственности с целью последующего образования земельных участков – 63:02:0303020:3У1.

1.2. Образование земельных участков из земель, находящихся в государственной собственности, которые будут отнесены к территориям общего пользования или имуществу общего пользования – 63:02:0303020:3У2 и 63:02:0303020:3У4.

Земельный участок 63:02:0303020:3У2 образуется в целях обслуживания, эксплуатации и размещения элементов благоустройства придомовой территории многоквартирных жилых домов, расположенных по адресу: ул. Мира, д. 14, ул. Мира, д. 16, ул. Мира, д. 18 и ул. Мира, д. 20 (размещение детских игровых площадок (площадок для игр детей дошкольного и младшего школьного возраста), площадок отдыха взрослого населения, площадок для хозяйственных целей (контейнерные площадки), озеленения, проездов, пешеходных дорожек, стоянки автомобилей и проч.).

Земельный участок 63:02:0303020:3У4 образуется в целях прохода и проезда к земельному участку сквера (63:02:0303020:3У7).

1.3. Перераспределение земельного участка, находящихся в государственной собственности с землями, находящимися в государственной собственности в целях приведения границ их фактическому местоположению и устранения пересечения объекта капитального строительства (здание «Почта России») с границами земельного участка – 63:02:0303020:3У3.

Второй этап:

2.1. Образование земельных участков при перераспределении смежных земельных участков (образованных на 1 этапе и девяти земельных участков, находящихся в муниципальной собственности) под различные виды использования с предварительной сменой вида разрешенного использования исходных земельных участков на вид разрешенного использования образуемого земельного участка:

- земельные участки для размещения многоквартирных жилых домов - 63:02:0303020:3У5 и 63:02:0303020:3У6;

- земельный участок, который будет отнесен к территориям общего пользования или имуществу общего пользования (сквер) – 63:02:0303020:3У7 со сменной вида разрешенного использования «Дошкольное, начальное и среднее общее образование» на «Благоустройство

Квартал 59а

Таблица 35

Ведомость образуемых земельных участков, которые будут отнесены к территориям общего пользования или имуществу общего пользования, 1 этап

№	Кадастровый номер	Площадь исходного земельного участка, м ²	Площадь, м ²	Возможный способ образования (уточняется при подготовке межевого плана)	Вид разрешенного использования
:ЗУ2	-	-	2 238	Образование из земель, находящихся в государственной собственности	Благоустройство территории (12.0.2)
:ЗУ5	-	-	2 635	Образование из земель, находящихся в государственной собственности	Благоустройство территории (12.0.2)
:835:ЗУ1	63:02:030302:835	-	1 409	Раздел земельного участка 63:02:030302:835	Улично-дорожная сеть (12.0.1)
:636:ЗУ1	63:02:030302:836	-	107	Раздел земельного участка 63:02:030302:836	Улично-дорожная сеть (12.0.1)
:637:ЗУ1	63:02:030302:837	-	81	Раздел земельного участка 63:02:030302:837	Улично-дорожная сеть (12.0.1)

Квартал 66

Таблица 36

Ведомость образуемых земельных участков, которые будут отнесены к территориям общего пользования или имуществу общего пользования, 1 этап

№	Кадастровый номер	Площадь исходного земельного участка, м ²	Площадь, м ²	Возможный способ образования (уточняется при подготовке межевого плана)	Вид разрешенного использования
:ЗУ4	-	-	11 800	Образование из земель, находящихся в государственной собственности	Благоустройство территории (12.0.2)
:ЗУ5	-	-	2 019	Образование из земель, находящихся в государственной собственности	Благоустройство территории (12.0.2)

Таблица 37

Ведомость образуемых земельных участков, которые будут отнесены к территориям общего пользования или имуществу общего пользования, 2 этап

№	Кадастровый номер	Площадь исходного земельного участка, м ²	Площадь, м ²	Возможный способ образования (уточняется при подготовке межевого плана)	Вид разрешенного использования
:ЗУ7	63:02:0303021:ЗУ4 63:02:0303021:502 63:02:0303021:771 63:02:0303021:789 63:02:0303021:801	-	2 989	Перераспределение земельных участков 63:02:0303021:ЗУ4, 63:02:0303021:502, 63:02:0303021:771, 63:02:0303021:789 и 63:02:0303021:801	Благоустройство территории (12.0.2)
:ЗУ8	63:02:0303021:ЗУ4 63:02:0303021:502 63:02:0303021:771 63:02:0303021:789 63:02:0303021:801	-	10 215	Перераспределение земельных участков 63:02:0303021:ЗУ4, 63:02:0303021:502, 63:02:0303021:771, 63:02:0303021:789 и 63:02:0303021:801	Благоустройство территории (12.0.2)

Квартал 70

Таблица 38

Ведомость образуемых земельных участков, которые будут отнесены к территориям общего пользования или имуществу общего пользования, 1 этап

№	Кадастровый номер	Площадь исходного земельного участка, м ²	Площадь, м ²	Возможный способ образования (уточняется при подготовке межевого плана)	Вид разрешенного использования
:ЗУ4	-	-	1 056	Образование из земель, находящихся в государственной собственности	Благоустройство территории (12.0.2)
:ЗУ5	-	-	2 599	Образование из земель, находящихся в государственной собственности	Благоустройство территории (12.0.2)

Таблица 39

Ведомость образуемых земельных участков, которые будут отнесены к территориям общего пользования или имуществу общего пользования, 2 этап

№	Кадастровый номер	Площадь исходного земельного участка, м ²	Площадь, м ²	Возможный способ образования (уточняется при подготовке межевого плана)	Вид разрешенного использования
:ЗУ6	-	-	3 489	Перераспределение земельных участков 63:02:03030112:ЗУ2, 63:02:03030112:1186, 63:02:03030112:1174, 63:02:03030112:1176, 63:02:03030112:1193, 63:02:03030112:1185, 63:02:03030112:1181, 63:02:03030112:1180, 63:02:03030112:1179, 63:02:03030112:1189, 63:02:03030112:1182, 63:02:03030112:1192, 63:02:03030112:1190, 63:02:03030112:1177, 63:02:03030112:1175, 63:02:03030112:1188, 63:02:03030112:1187, 63:02:03030112:1191, 63:02:03030112:1183, 63:02:03030112:1184	Благоустройство территории (12.0.2)
:ЗУ8	-	-	4 468	Перераспределение земельных участков 63:02:03030112:ЗУ2, 63:02:03030112:1186, 63:02:03030112:1174, 63:02:03030112:1176, 63:02:03030112:1193, 63:02:03030112:1185, 63:02:03030112:1181, 63:02:03030112:1180, 63:02:03030112:1179, 63:02:03030112:1189, 63:02:03030112:1182, 63:02:03030112:1192, 63:02:03030112:1190, 63:02:03030112:1177, 63:02:03030112:1175, 63:02:03030112:1188, 63:02:03030112:1187, 63:02:03030112:1191, 63:02:03030112:1183, 63:02:03030112:1184	Благоустройство территории (12.0.2)
:ЗУ9	-	-	2 593	Перераспределение земельных участков 63:02:03030112:ЗУ2, 63:02:03030112:1186, 63:02:03030112:1174, 63:02:03030112:1176, 63:02:03030112:1193, 63:02:03030112:1185, 63:02:03030112:1181, 63:02:03030112:1180, 63:02:03030112:1179, 63:02:03030112:1189, 63:02:03030112:1182, 63:02:03030112:1192, 63:02:03030112:1190, 63:02:03030112:1177, 63:02:03030112:1175, 63:02:03030112:1188, 63:02:03030112:1187, 63:02:03030112:1191, 63:02:03030112:1183, 63:02:03030112:1184	Улично-дорожная сеть (12.0.1)

Квартал 73

Таблица 40

Ведомость образуемых земельных участков, которые будут отнесены к территориям общего пользования или имуществу общего пользования, 2 этап

№	Кадастровый номер	Площадь исходного земельного участка, м ²	Площадь, м ²	Возможный способ образования (уточняется при подготовке межевого плана)	Вид разрешенного использования
:ЗУ5	63:02:0303021:791	-	5 590	Перераспределение земельного участка 63:02:0303021:791 и земель	Благоустройство территории (12.0.2)

2.2 Улично-дорожная сеть

Улица Интернационалистов (участок от ул. Пушкина до ул. Никитинская)

Таблица 41

Ведомость образуемых земельных участков, которые будут отнесены к территориям общего пользования или имуществу общего пользования, 1 этап

№	Кадастровый номер	Площадь исходного земельного участка, м ²	Площадь, м ²	Возможный способ образования (уточняется при подготовке межевого плана)	Вид разрешенного использования

:ЗУ1 (УДС)	-	-	29 421	Образование из земель, находящихся в государственной собственности	Улично-дорожная сеть (12.0.1)
------------	---	---	--------	--	-------------------------------

Таблица 42

Ведомость образуемых земельных участков, которые будут отнесены к территориям общего пользования или имуществу общего пользования, 2 этап

№	Кадастровый номер	Площадь исходного земельного участка, м ²	Площадь, м ²	Возможный способ образования (уточняется при подготовке межевого плана)	Вид разрешенного использования
:ЗУ3 (УДС)	:ЗУ1(УДС) 63:02:0303019:848:ЗУ1 63:02:0303019:851 63:02:0303019:1 63:02:0303019:6 63:02:0303021:3 63:02:0303021:835:ЗУ1	-	30 846	Объединение земельных участков :ЗУ1(УДС) 63:02:0303019:848:ЗУ1 63:02:0303019:851 63:02:0303019:1 63:02:0303019:6 63:02:0303021:3 63:02:0303021:835:ЗУ1	Улично-дорожная сеть (12.0.1)

Таблица 43

Ведомость образуемых земельных участков, которые будут отнесены к территориям общего пользования или имуществу общего пользования, 3 этап

№	Кадастровый номер	Площадь исходного земельного участка, м ²	Площадь, м ²	Возможный способ образования (уточняется при подготовке межевого плана)	Вид разрешенного использования
:ЗУ13 (УДС)	:ЗУ3(УДС)	-	31 093	Перераспределение земельного участка :ЗУ3(УДС) и земель	Улично-дорожная сеть (12.0.1)

Улица Первомайская (участок от ул. Ленина до ул. Почтовая)

Таблица 44

Ведомость образуемых земельных участков, которые будут отнесены к территориям общего пользования или имуществу общего пользования

№	Кадастровый номер	Площадь исходного земельного участка, м ²	Площадь, м ²	Возможный способ образования (уточняется при подготовке межевого плана)	Вид разрешенного использования
:ЗУ4 (УДС)	-	-	8 170	Образование из земель, находящихся в государственной собственности	Улично-дорожная сеть (12.0.1)

Улица Мира (участок от ул. Самарская до ул. Почтовая)

Таблица 45

Ведомость образуемых земельных участков, которые будут отнесены к территориям общего пользования или имуществу общего пользования

№	Кадастровый номер	Площадь исходного земельного участка, м ²	Площадь, м ²	Возможный способ образования (уточняется при подготовке межевого плана)	Вид разрешенного использования
:ЗУ5 (УДС)	-	-	7 097	Образование из земель, находящихся в государственной собственности	Улично-дорожная сеть (12.0.1)

Улица Ленина (участок от ул. Первомайская до ул. Гоголя)

Таблица 46

Ведомость образуемых земельных участков, которые будут отнесены к территориям общего пользования или имуществу общего пользования

№	Кадастровый номер	Площадь исходного земельного участка, м ²	Площадь, м ²	Возможный способ образования (уточняется при подготовке межевого плана)	Вид разрешенного использования
:ЗУ6 (УДС)	-	-	3 989	Образование из земель, находящихся в государственной собственности	Улично-дорожная сеть (12.0.1)

Улица без названия (участок от ул. Мира до ул. Первомайская)

Таблица 47

Ведомость образуемых земельных участков, которые будут отнесены к территориям общего пользования или имуществу общего пользования

№	Кадастровый номер	Площадь исходного земельного участка, м ²	Площадь, м ²	Возможный способ образования (уточняется при подготовке межевого плана)	Вид разрешенного использования
:ЗУ7 (УДС)	-	-	2 363	Образование из земель, находящихся в государственной собственности	Улично-дорожная сеть (12.0.1)

Улица Почтовая (участок от ул. Мира до ул. Интернационалистов)

Таблица 48

Ведомость образуемых земельных участков, которые будут отнесены к территориям общего пользования или имуществу общего пользования

№	Кадастровый номер	Площадь исходного земельного участка, м ²	Площадь, м ²	Возможный способ образования (уточняется при подготовке межевого плана)	Вид разрешенного использования
:ЗУ8 (УДС)	-	-	5 288	Образование из земель, находящихся в государственной собственности	Улично-дорожная сеть (12.0.1)

Улица Фурманова (участок от ул. Первомайская до ул. Гоголя)

Таблица 49

Ведомость образуемых земельных участков, которые будут отнесены к территориям общего пользования или имуществу общего пользования

№	Кадастровый номер	Площадь исходного земельного участка, м ²	Площадь, м ²	Возможный способ образования (уточняется при подготовке межевого плана)	Вид разрешенного использования
:ЗУ10 (УДС)	-	-	5 939	Образование из земель, находящихся в государственной собственности	Улично-дорожная сеть (12.0.1)

Улица Гоголя (участок от ул. Фурманова до ул. Интернационалистов)

Таблица 50

Ведомость образуемых земельных участков, которые будут отнесены к территориям общего пользования или имуществу общего пользования

№	Кадастровый номер	Площадь исходного земельного участка, м ²	Площадь, м ²	Возможный способ образования (уточняется при подготовке межевого плана)	Вид разрешенного использования
:ЗУ11 (УДС)	-	-	5 171	Образование из земель, находящихся в государственной собственности	Улично-дорожная сеть (12.0.1)

Переулок Школьный (участок от ул. Первомайская до ул. Интернационалистов)

Таблица 51

Ведомость образуемых земельных участков, которые будут отнесены к территориям общего пользования или имуществу общего пользования

№	Кадастровый номер	Площадь исходного земельного участка, м ²	Площадь, м ²	Возможный способ образования (уточняется при подготовке межевого плана)	Вид разрешенного использования
:ЗУ12 (УДС)	-	-	1 359	Образование из земель, находящихся в государственной собственности	Улично-дорожная сеть (12.0.1)

Предложения по установлению публичных сервитутов

Согласно п. 2 ст. 23 ЗК РФ публичный сервитут может быть установлен решением исполнительного органа государственной власти или органа местного самоуправления в целях обеспечения государственных и муниципальных нужд, а также нужд местного населения, без изъятия земельных участков.

Сервитут – это право ограниченного пользования чужим земельным участком.

Границы публичных сервитутов, установленных решением об установлении публичного сервитута, а также сведения о которых внесены в ЕФРН, на территории в границах проектирования отсутствуют.

В проекте межевания границы земельных участков определены таким образом, чтобы ко всем земельным участкам на территории квартала, в том числе к участкам, не имеющим непосредственного выхода на улицы, был обеспечен беспрепятственный проезд по внутриквартальным проездам общего пользования.

Планируемые границы публичных сервитутов проектом межевания предлагаются для использования земельных участков в следующих целях:

- прохода или проезда через земельный участок;
- размещения инженерных сооружений необходимых для организации электроснабжения (трансформаторных подстанций);
- для эксплуатации, реконструкции существующих инженерных сооружений (объект системы газоснабжения, трансформаторные подстанции).

Публичные сервитуты, которые могут устанавливаться в порядке, предусмотренном главой V.7 Земельного кодекса для использования земельных участков в целях размещения объектов, необходимых для организации электро-, газо-, тепло-, водоснабжения населения и водоотведения, подключения (технологического присоединения) к сетям инженерно-технического обеспечения (далее - инженерные сооружения), а также в целях реконструкции и эксплуатации существующих линейных инженерных сооружений – в проекте условно не показаны.

Публичный сервитут устанавливается на основании ходатайства об установлении публичного сервитута при условии обоснования необходимости его установления. В ходатайстве об установлении публичного сервитута границы публичного сервитута должны соответствовать предусмотренной документацией по планировке территории зоне размещения инженерного сооружения.

Решением об установлении публичного сервитута утверждаются границы публичного сервитута.

Таблицы координат планируемых границ публичного сервитута

Квартал 51
1. Таблица координат планируемых границ публичного сервитута в целях эксплуатации, реконструкции существующего инженерного сооружения («ГРП-3 кв.51 по ул. Гоголя») Площадь – 79м2

№	X	Y
1	409533,22	1331091,07
2	409523,94	1331090,87
3	409523,76	1331099,36
4	409533,04	1331099,56
1	409533,22	1331091,07

2. Таблица координат планируемых границ публичного сервитута в целях проезда через земельный участок к трансформаторной подстанции Площадь – 11 м2

№	X	Y
1	409584,08	1331055,14
2	409588,15	1331055,15
3	409588,16	1331052,55
4	409584,12	1331052,54
1	409584,08	1331055,14

Квартал 52

1. Таблица координат планируемых границ публичного сервитута в целях проезда через земельный участок к трансформаторной подстанции Площадь – 168 м2

№	X	Y
1	409589,30	1330916,42
2	409585,80	1330916,43
3	409585,98	1330963,93
4	409589,53	1330964,00
5	409589,37	1330923,17
6	409589,23	1330923,17
1	409589,30	1330916,42

Квартал 53

1. Таблица координат планируемых границ публичного сервитута в целях проезда через земельный участок к трансформаторной подстанции Площадь – 208 м2

№	X	Y
1	409680,32	1330827,72
2	409735,25	1330828,55
3	409735,26	1330829,71
4	409738,76	1330829,68
5	409738,73	1330825,11
6	409680,37	1330824,22
1	409680,32	1330827,72

2. Таблица координат планируемых границ публичного сервитута в целях проезда через земельный участок Площадь – 298 м2

№	X	Y
1	409794,17	1330793,63
2	409780,84	1330832,67
3	409787,14	1330832,81
4	409798,43	1330799,71
5	409807,79	1330799,89
6	409807,90	1330793,89
1	409794,17	1330793,63

3. Таблица координат планируемых границ публичного сервитута в целях проезда через земельный участок Площадь – 328 м2

№	X	Y
1	409783,87	1330897,95
2	409777,58	1330897,84
3	409790,48	1330941,17
4	409805,17	1330941,51
5	409805,31	1330935,51
6	409794,98	1330935,27
1	409783,87	1330897,95

4. Таблица координат планируемых границ публичного сервитута в целях проезда через земельный участок Площадь – 142 м2

№	X	Y
1	409773,41	1330897,77
2	409805,98	1330898,35
3	409806,06	1330893,99
4	409773,53	1330893,41
1	409773,41	1330897,77

Квартал 56

1. Таблица координат планируемых границ публичного сервитута в целях размещения планируемого инженерного сооружения Площадь – 77 м2

№	X	Y
1	409798,00	1331062,82
2	409798,19	1331053,82
3	409789,67	1331053,64
4	409789,48	1331062,64
1	409798,00	1331062,82

2. Таблица координат планируемых границ публичного сервитута в целях проезда через земельный участок Площадь – 481 м2

№	X	Y
1	409781,98	1331133,65
2	409787,98	1331133,77
3	409789,70	1331053,65
4	409783,71	1331053,52
1	409781,98	1331133,65

Квартал 58а

1. Таблица координат планируемых границ публичного сервитута

в целях проезда через земельный участок Площадь – 441 м2

№	X	Y
1	409778,97	1331321,23
2	409731,11	1331340,53
3	409730,92	1331347,11
4	409736,19	1331346,97
5	409742,69	1331346,86
6	409742,79	1331341,50
7	409778,18	1331327,23
8	409784,43	1331327,40
9	409784,33	1331332,03
10	409788,16	1331332,10
11	409788,26	1331327,50
12	409797,91	1331327,76
13	409798,03	1331321,77
1	409778,97	1331321,23

2. Таблица координат планируемых границ публичного сервитута в целях размещения планируемого инженерного сооружения Площадь – 77 м2

№	X	Y
1	409790,45	1331341,15
2	409790,63	1331332,16
3	409782,12	1331331,98
4	409781,93	1331340,98
1	409790,45	1331341,15

3. Таблица координат планируемых границ публичного сервитута в целях проезда через земельный участок Площадь – 26 м2

№	X	Y
1	409748,08	1331265,52
2	409748,05	1331271,60
3	409752,28	1331271,67
4	409752,38	1331265,60
1	409748,08	1331265,52

4. Таблица координат планируемых границ публичного сервитута в целях проезда через земельный участок Площадь – 129 м2

№	X	Y
1	409670,65	1331281,01
2	409670,56	1331286,36
3	409690,62	1331286,67
4	409698,01	1331281,19
1	409670,65	1331281,01

Квартал 59

1. Таблица координат планируемых границ публичного сервитута в целях проезда через земельный участок Площадь – 440 м2

№	X	Y
1	409517,44	1331313,01
2	409518,90	1331242,09
3	409512,90	1331241,96
4	409511,34	1331317,71
1	409517,44	1331313,01

2. Таблица координат планируемых границ публичного сервитута в целях эксплуатации существующего инженерного сооружения Площадь – 77 м2

№	X	Y
1	409581,63	1331287,88
2	409590,63	1331288,09
3	409590,82	1331279,57
4	409581,83	1331279,36
1	409581,63	1331287,88

Квартал 59а

1. Таблица координат планируемых границ публичного сервитута в целях проезда через земельный участок Площадь – 510 м2

№	X	Y
1	409594,85	1331587,18
2	409595,12	1331574,82
3	409589,22	1331574,70
4	409588,95	1331587,06
5	409588,19	1331618,69
6	409635,78	1331619,43
7	409635,81	1331616,13
8	409635,84	1331613,43
9	409594,24	1331612,79
1	409594,85	1331587,18

2. Таблица координат планируемых границ публичного сервитута в целях эксплуатации существующего инженерного сооружения Площадь – 83 м2

№	X	Y
1	409607,32	1331494,15
2	409598,81	1331493,89
3	409598,51	1331503,67
4	409607,03	1331503,92
1	409607,32	1331494,15

3. Таблица координат планируемых границ публичного сервитута в целях проезда через земельный участок Площадь – 720 м2

№	X	Y
1	409526,22	1331403,25
2	409520,26	1331396,43
3	409517,84	1331492,93
4	409521,83	1331509,53
5	409532,31	1331509,79
6	409524,01	1331487,14
1	409526,22	1331403,25

Квартал 66

1. Таблица координат планируемых границ публичного сервитута в целях проезда через земельный участок с кадастровым номером 63:02:0303021:840 к земельному участку 63:02:0303021:762 Площадь – 596 м2

№	X	Y
1	409729,53	1331610,46
2	409729,71	1331589,15
3	409731,10	1331589,13
4	409731,03	1331582,56
5	409680,81	1331581,65
6	409675,07	1331581,22
7	409675,07	1331581,22
8	409666,26	1331581,01
9	409666,16	1331588,39
10	409722,70	1331589,12
11	409722,53	1331610,40
1	409729,53	1331610,46

2. Таблица координат планируемых границ публичного сервитута в целях проезда через земельный участок с кадастровым номером 63:02:0303021:3У2 к земельному участку с кадастровым номером 63:02:0303021:767 Площадь – 385 м2

№	X	Y
1	409680,81	1331581,65
2	409683,29	1331574,70
3	409685,96	1331566,03
4	409688,20	1331557,24
5	409690,02	1331548,36
6	409691,33	1331539,89
7	409692,25	1331531,37
8	409692,77	1331522,81
9	409692,92	1331512,97
10	409687,41	1331512,85
11	409687,27	1331522,60
12	409686,77	1331530,90
13	409685,87	1331539,17
14	409684,60	1331547,39
15	409682,84	1331556,01
16	409680,66	1331564,54
17	409678,07	1331572,95
18	409675,07	1331581,22
1	409680,81	1331581,65

Квартал 70

1. Таблица координат планируемых границ публичного сервитута в целях проезда через земельный участок с кадастровым номером 63:02:0303012:1236 Площадь – 158 м2

№	X	Y
1	409967,27	1331586,17
2	409967,16	1331589,79
3	409947,54	1331589,19
4	409947,37	1331594,69
5	409972,49	1331595,46
6	409972,77	1331586,36
1	409967,27	1331586,17

2. Таблица координат планируемых границ публичного сервитута в целях проезда через земельный участок с кадастровым номером 63:02:0303012:1234 Площадь – 163 м2

№	X	Y
1	409951,65	1331454,52
2	409971,19	1331454,74
3	409971,06	1331459,20
4	409976,56	1331459,39
5	409976,86	1331449,30
6	409951,82	1331449,02
1	409951,65	1331454,52

3. Таблица координат планируемых границ публичного сервитута в целях проезда через земельный участок с кадастровым номером 63:02:0303012:1237 и 63:02:0303012:1239 Площадь – 390 м2

№	X	Y
1	410036,70	1331453,98
2	410037,15	1331427,46
3	410031,65	1331427,36
4	410031,05	1331459,53
5	410044,93	1331460,02
6	410044,88	1331461,65
7	410052,02	1331461,89
8	410052,07	1331460,51
9	410070,52	1331461,14
10	410070,66	1331455,14
1	410036,70	1331453,98

4. Таблица координат планируемых границ публичного сервитута в целях проезда через земельный участок с кадастровым номером 63:02:0303012:1235 и 63:02:0303012:1238 Площадь – 468 м2

№	X	Y
1	410127,66	1331463,10
2	410205,62	1331465,77
3	410205,83	1331459,77
4	410127,78	1331457,10
1	410127,66	1331463,10

5. Таблица координат планируемых границ публичного сервитута в целях проезда через земельный участок с кадастровым номером 63:02:0303012:503 Площадь – 230 м2

№	X	Y
1	410254,68	1331470,29
2	410254,96	1331464,30
3	410213,26	1331462,34
4	410213,19	1331467,66
5	410242,12	1331469,02
6	410242,09	1331469,70
1	410254,68	1331470,29

6. Таблица координат планируемых границ публичного сервитута в целях проезда через земельный участок с кадастровым номером 63:02:0303012:3У7 к планируемому инженерному сооружению Площадь – 241 м2

№	X	Y
1	410048,75	1331548,73
2	410047,05	1331617,58
3	410050,55	1331617,66
4	410052,25	1331548,82
1	410048,75	1331548,73

7. Таблица координат планируемых границ публичного сервитута в целях размещения

Площадь – 2395 м2
Дошкольное, начальное и среднее
общее образование (3.5.1)

№	X	Y
1	409577,43	1331012,18
2	409576,67	1331082,37
3	409583,66	1331082,51
4	409583,88	1331062,37
5	409639,77	1331064,56
6	409644,77	1331064,76
7	409644,23	1331092,00
8	409644,23	1331092,11
9	409599,27	1331091,11
10	409596,66	1331091,03
11	409591,21	1331090,86
12	409587,22	1331090,74
13	409550,48	1331091,42
14	409550,62	1331054,29
15	409550,62	1331054,08
16	409550,65	1331045,22
17	409550,77	1331011,66
18 (1.1)	409515,62	1331089,85
19 (1.1)	409618,20	1331089,95
20 (1.1)	409642,31	1331090,87
21 (1.1)	409642,34	1331088,85
22 (1.1)	409642,46	1331078,99
23 (1.1)	409615,98	1331078,10
24 (1.1)	409615,92	1331079,89
25 (1.1)	409615,62	1331089,85
26 (1.2)	409555,73	1331050,66
27 (1.2)	409555,72	1331054,66
28 (1.2)	409555,61	1331083,31
29 (1.2)	409572,16	1331083,31
30 (1.2)	409572,16	1331082,86
31 (1.2)	409572,32	1331066,60
32 (1.2)	409572,56	1331041,65
33 (1.2)	409572,61	1331035,65
34 (1.2)	409572,68	1331029,64
35 (1.2)	409572,78	1331017,58
36 (1.2)	409572,80	1331016,05
37 (1.2)	409555,86	1331015,95
38 (1.2)	409555,84	1331022,65
25 (1.2)	409555,73	1331050,66

№	X	Y
9	409580,49	1330784,65
10	409570,87	1330780,54
11	409563,57	1330777,17
12	409577,97	1330764,52
13	409601,78	1330765,03
1	409602,38	1330842,51

:ЗУ4

Площадь – 176 м2
Улично-дорожная сеть (12.0.1)

№	X	Y
1	409648,53	1330891,59
2	409634,31	1330891,41
3	409635,55	1330878,75
4	409648,80	1330878,69
1	409648,53	1330891,59

63:02:0303019:848

Площадь – 145 м2
Улично-дорожная сеть (12.0.1)

№	X	Y
1	409649,35	1330853,25
2	409633,43	1330853,07
3	409633,67	1330845,09
4	409633,70	1330843,95
5	409634,63	1330843,97
6	409646,74	1330844,05
7	409649,54	1330844,08
1	409649,35	1330853,25

63:02:0303019:848:ЗУ1

Площадь – 117 м2
Улично-дорожная сеть (12.0.1)

№	X	Y
1	409654,43	1330878,69
2	409653,80	1330878,69
3	409651,83	1330878,68
4	409651,07	1330853,27
5	409649,35	1330853,25
6	409649,54	1330844,08
7	409650,30	1330844,09
8	409654,81	1330849,53
1	409654,43	1330878,69

Квартал 53

:ЗУ1

Площадь – 16528 м2
Среднеэтажная жилая застройка

№	X	Y
1	409804,70	1330968,06
2	409677,40	1330965,66
3	409679,38	1330871,73
4	409679,39	1330871,18
5	409681,60	1330766,74
6	409808,35	1330769,45
7	409807,18	1330833,24
8	409775,28	1330832,56
9	409740,35	1330830,92
10	409740,40	1330829,67
11	409733,73	1330829,72
12	409733,54	1330834,48
13	409723,46	1330834,21
14	409722,90	1330872,12
15	409722,89	1330872,80
16	409722,53	1330896,58
17	409773,40	1330897,77
18	409805,98	1330898,35

Площадь – 655 м2
Улично-дорожная сеть (12.0.1)

№	X	Y
1	409584,68	1330988,90
2	409583,88	1331062,37
3	409583,66	1331082,51
4	409576,67	1331082,37
5	409577,68	1330988,77
1	409584,68	1330988,90

:ЗУ7

Площадь – 3719 м2
Религиозное использование (3.7)

№	X	Y
1	409580,19	1331158,02
2	409565,91	1331157,87
3	409551,07	1331166,31
4	409526,56	1331166,28
5	409520,16	1331158,72
6	409517,39	1331155,46
7	409517,35	1331154,64
8	409517,31	1331153,07
9	409516,06	1331129,96
10	409515,84	1331105,66
11	409518,88	1331105,69
12	409522,89	1331105,71
13	409525,03	1331105,73
14	409532,53	1331105,78
15	409538,12	1331105,82
16	409538,12	1331097,90
17	409565,76	1331097,55
18	409577,90	1331117,33
19	409577,83	1331123,90
20	409577,68	1331137,66
21	409577,58	1331144,51
22	409580,32	1331144,54
1	409580,19	1331158,02

Квартал 52

Площадь – 3780 м2
Развлечения (4.8)

№	X	Y
1	409651,19	1330766,09
2	409649,54	1330844,08
3	409646,74	1330844,05
4	409634,63	1330843,97
5	409633,70	1330843,95
6	409633,67	1330845,09
7	409625,23	1330844,83
8	409625,26	1330843,74
9	409621,31	1330843,62
10	409621,27	1330845,10
11	409615,84	1330844,93
12	409615,89	1330843,43
13	409615,92	1330842,44
14	409602,38	1330842,51
15	409601,78	1330765,03
1	409651,19	1330766,09

:ЗУ2

Площадь – 4761 м2
Развлечения (4.8)

№	X	Y
1	409646,99	1330965,08
2	409583,52	1330963,88
3	409583,52	1330962,64
4	409583,25	1330889,87
5	409593,73	1330889,35
6	409607,50	1330888,41
7	409626,06	1330889,52
8	409634,31	1330891,41
9	409648,53	1330891,59
1	409646,99	1330965,08
10 (1.1)	409596,43	1330923,25
11 (1.1)	409589,23	1330923,16
12 (1.1)	409589,30	1330916,42
13 (1.1)	409596,51	1330916,50
10 (1.1)	409596,43	1330923,25

:ЗУ3

Площадь – 1699 м2
Хранение автотранспорта (2.7.1)

№	X	Y
1	409602,38	1330842,51
2	409583,06	1330842,60
3	409583,07	1330831,92
4	409583,66	1330826,82
5	409583,51	1330807,70
6	409583,46	1330801,27
7	409583,41	1330794,29
8	409583,34	1330785,87

Площадь – 16528 м2
Среднеэтажная жилая застройка

№	X	Y
58 (1.6)	409689,27	1330950,75
59 (1.6)	409716,84	1330951,52
60 (1.6)	409716,82	1330952,54
61 (1.6)	409716,58	1330964,19
62 (1.6)	409716,56	1330964,84
63 (1.6)	409689,00	1330964,32
64 (1.6)	409689,02	1330963,35
57 (1.6)	409689,17	1330955,70
65 (1.7)	409792,37	1330798,27
66 (1.7)	409805,90	1330798,64
67 (1.7)	409805,42	1330824,53
68 (1.7)	409805,37	1330827,14
69 (1.7)	409793,05	1330827,00
70 (1.7)	409791,90	1330826,98
71 (1.7)	409791,92	1330826,18
72 (1.7)	409792,01	1330820,18
65 (1.7)	409792,37	1330798,27
73 (1.8)	409691,60	1330849,09
74 (1.8)	409691,91	1330837,33
75 (1.8)	409695,42	1330837,40
76 (1.8)	409698,62	1330837,46
77 (1.8)	409719,39	1330837,88
78 (1.8)	409719,30	1330841,17
79 (1.8)	409719,00	1330851,83
80 (1.8)	409691,55	1330851,25
73 (1.8)	409691,60	1330849,09
81 (1.9)	409692,58	1330796,29
82 (1.9)	409702,35	1330796,50
83 (1.9)	409705,55	1330796,57
84 (1.9)	409706,66	1330796,59
85 (1.9)	409706,12	1330824,06
86 (1.9)	409705,24	1330824,05
87 (1.9)	409704,86	1330824,04
88 (1.9)	409692,94	1330823,81
89 (1.9)	409692,02	1330823,79
81 (1.9)	409692,58	1330796,29

:ЗУ2

Площадь – 3300 м2
Общественное управление (3.8)

№	X	Y
1	409773,41	1330897,77
2	409773,40	1330897,77
3	409722,53	1330896,58
4	409723,46	1330834,21
5	409733,54	1330834,48
6	409733,45	1330836,80
7	409740,12	1330836,77
8	409740,32	1330831,81
9	409740,32	1330831,81
10	409740,35	1330830,92
11	409775,28	1330832,56
12	409775,07	1330839,88
1	409773,41	1330897,77

:ЗУ3

Площадь – 1311 м2
Благоустройство территории (12.0.2)

№	X	Y
1	409805,98	1330898,35
2	409773,41	1330897,77
3	409775,07	1330839,88
4	409775,28	1330832,56
5	409807,18	1330833,24
1	409805,98	1330898,35
6 (1.1)	409786,28	1330847,15
7 (1.1)	409789,76	1330847,18
8 (1.1)	409792,27	1330847,22
9 (1.1)	409802,28	1330847,34
10 (1.1)	409804,74	1330847,36
11 (1.1)	409803,90	1330890,11
12 (1.1)	409802,00	1330890,06
13 (1.1)	409797,99	1330889,96
14 (1.1)	409787,81	1330889,71
15 (1.1)	409785,27	1330889,65
16 (1.1)	409785,40	1330884,21
17 (1.1)	409785,73	1330870,35
18 (1.1)	409785,87	1330864,34
19 (1.1)	409785,94	1330861,36
20 (1.1)	409786,04	1330857,35
21 (1.1)	409786,16	1330852,29
6 (1.1)	409786,28	1330847,15

Квартал 55

Площадь – 11235 м2
Среднеэтажная жилая застройка (2.5)

№	X	Y
1	409935,53	1331031,71
2	409929,96	1331031,86
3	409929,78	1331037,96
4	409936,19	1331037,92
5	409936,16	1331042,69
6	409934,68	1331042,76
7	409935,00	1331052,16
8	409927,85	1331051,98
9	409928,03	1331044,50
10	409918,53	1331044,42
11	409915,03	1331044,40
12	409914,79	1331051,64
13	409877,73	1331050,69
14	409877,72	1331051,33
15	409873,49	1331051,26
16	409869,77</	

Table with 3 columns: No, X, Y. Contains data for various plots.

Table with 3 columns: No, X, Y. Contains data for various plots.

Table with 3 columns: No, X, Y. Contains data for various plots.

Table with 3 columns: No, X, Y. Contains data for various plots.

Table with 3 columns: No, X, Y. Contains data for various plots.

Table with 3 columns: No, X, Y. Contains data for various plots.

Квартал 59

Площадь – 7654 м2

Table with 3 columns: No, X, Y. Contains data for plots in Quarter 59.

Квартал 59а

Площадь – 664 м2

Table with 3 columns: No, X, Y. Contains data for plots in Quarter 59a.

Квартал 66

Площадь – 4385 м2

Table with 3 columns: No, X, Y. Contains data for plots in Quarter 66.

Квартал 58а

Площадь – 1766 м2

Table with 3 columns: No, X, Y. Contains data for plots in Quarter 58a.

Квартал 70

Площадь – 3070 м2

Table with 3 columns: No, X, Y. Contains data for plots in Quarter 70.

Квартал 70

Площадь – 2238 м2

Table with 3 columns: No, X, Y. Contains data for plots in Quarter 70.

Квартал 70

Площадь – 193 м2

Table with 3 columns: No, X, Y. Contains data for plots in Quarter 70.

Квартал 70

Площадь – 3733 м2

Table with 3 columns: No, X, Y. Contains data for plots in Quarter 70.

Квартал 70

Площадь – 2751 м2

Table with 3 columns: No, X, Y. Contains data for plots in Quarter 70.

Квартал 70

Площадь – 5516 м2

Table with 3 columns: No, X, Y. Contains data for plots in Quarter 70.

Квартал 70

Площадь – 2410 м2

Table with 3 columns: No, X, Y. Contains data for plots in Quarter 70.

Квартал 70

Площадь – 10583 м2

Table with 3 columns: No, X, Y. Contains data for plots in Quarter 70.

Квартал 70

Площадь – 493 м2

Table with 3 columns: No, X, Y. Contains data for plots in Quarter 70.

Квартал 70

Площадь – 7497 м2

Table with 3 columns: No, X, Y. Contains data for plots in Quarter 70.

Квартал 70

Площадь – 31622 м2

Table with 3 columns: No, X, Y. Contains data for plots in Quarter 70.

Квартал 70

Площадь – 677 м2

Хранение автотранспорта (2.7.1)

Квартал 70

Площадь – 1260 м2

Среднеэтажная жилая застройка (2.5)

Table with 3 columns: No, X, Y. Contains data for plots in Quarter 70.

Квартал 70

Площадь – 10583 м2

Средняя жилая застройка (2.5)

Table with 3 columns: No, X, Y. Contains data for plots in Quarter 70.

Квартал 70

Площадь – 1409 м2

Улично-дорожная сеть 12.0.1

Table with 3 columns: No, X, Y. Contains data for plots in Quarter 70.

Квартал 70

Площадь – 11800 м2

Благоустройство территории (12.0.2)

Table with 3 columns: No, X, Y. Contains data for plots in Quarter 70.

Квартал 70

Площадь – 31622 м2

Благоустройство территории (12.0.2)

Table with 3 columns: No, X, Y. Contains data for plots in Quarter 70.

Table with 3 columns: №, X, Y. Title: Площадь - 31622 м2 Благоустройство территории (12.0.2)

Table with 3 columns: №, X, Y. Title: Площадь - 31622 м2 Благоустройство территории (12.0.2)

Table with 3 columns: №, X, Y. Title: Площадь - 31622 м2 Благоустройство территории (12.0.2)

Table with 3 columns: №, X, Y. Title: :ЗУЗ Площадь - 2599 м2 (Коммунальное обслуживание (3.1))

Table with 3 columns: №, X, Y. Title: :ЗУ4 Площадь - 1056 м2 Благоустройство территории (12.0.2)

Table with 3 columns: №, X, Y. Title: :ЗУ5 Площадь - 2599 м2 Благоустройство территории (12.0.2)

Квартал 73 :ЗУ1

Table with 3 columns: №, X, Y. Title: Площадь - 30729 м2 Среднеэтажная жилая застройка (2.5)

Table with 3 columns: №, X, Y. Title: Площадь - 30729 м2 Среднеэтажная жилая застройка (2.5)

Table with 3 columns: №, X, Y. Title: Площадь - 30729 м2 Среднеэтажная жилая застройка (2.5)

Table with 3 columns: №, X, Y. Title: :ЗУ2 Площадь - 873м2 Среднеэтажная жилая застройка (2.5)

Table with 3 columns: №, X, Y. Title: :ЗУ3 Площадь - 1725 м2 Среднеэтажная жилая застройка (2.5)

Table with 3 columns: №, X, Y. Title: Улично-дорожная сеть :ЗУ1(УДС) Площадь - 29421 м2 Улично-дорожная сеть (12.0.1)

Table with 3 columns: №, X, Y. Title: Площадь - 29421 м2 Улично-дорожная сеть (12.0.1)

Таблицы координат характерных точек границ, образуемых и перераспределяемых земельных участков. Этап 2 Квартал 51

:ЗУ8

Table with 3 columns: №, X, Y. Title: Площадь - 10318 м2 Среднеэтажная жилая застройка (2.5)

:ЗУ9

Table with 3 columns: №, X, Y. Title: Площадь - 5901 м2 (Религиозного использование (3.7))

:ЗУ10

Table with 3 columns: №, X, Y. Title: Площадь - 4471 м2 Общественное управление (3.8)

:ЗУ11

Table with 3 columns: №, X, Y. Title: Площадь - 6092 м2 Общественное управление (3.8)

Table with 3 columns: №, X, Y. Title: Площадь - 6092 м2. Общественное управление (3.8)

:ЗУ12

Table with 3 columns: №, X, Y. Title: Площадь - 558 м2. Улично-дорожная сеть (12.0.1)

:ЗУ13

Table with 3 columns: №, X, Y. Title: Площадь - 1188 м2. Благоустройство территории (12.0.2)

:ЗУ14

Table with 3 columns: №, X, Y. Title: Площадь - 779 м2. Улично-дорожная сеть (12.0.1)

:ЗУ15

Table with 3 columns: №, X, Y. Title: Площадь - 771 м2. Благоустройство территории (12.0.2)

Квартал 53

:ЗУ4

Table with 3 columns: №, X, Y. Title: Площадь - 9367 м2. Среднеэтажная жилая застройка (2.5)

:ЗУ5

Table with 3 columns: №, X, Y. Title: Площадь - 9952 м2. Среднеэтажная жилая застройка (2.5)

:ЗУ6

Table with 3 columns: №, X, Y. Title: Площадь - 491 м2. Благоустройство территории (12.0.2)

Квартал 55

:ЗУ5

Table with 3 columns: №, X, Y. Title: Площадь - 8195 м2. Среднеэтажная жилая застройка (2.5)

:ЗУ6

Table with 3 columns: №, X, Y. Title: Площадь - 6039 м2. Среднеэтажная жилая застройка (2.5)

:ЗУ7

Table with 3 columns: №, X, Y. Title: Площадь - 5700 м2. Благоустройство территории (12.0.2)

Квартал 56

Table with 3 columns: №, X, Y. Title: Площадь - 10422 м2. Среднеэтажная жилая застройка (2.5)

:ЗУ3

Table with 3 columns: №, X, Y. Title: Площадь - 2487 м2. Хранение автотранспорта (2.7.1)

:ЗУ2

Table with 3 columns: №, X, Y. Title: Площадь - 5172 м2. Спорт (5.1)

:ЗУ2

Table with 3 columns: №, X, Y. Title: Площадь - 4732 м2. Среднеэтажная жилая застройка (2.5)

Квартал 58

:ЗУ2

Table with 3 columns: №, X, Y. Title: Площадь - 5172 м2. Спорт (5.1)

:ЗУ4

Table with 3 columns: №, X, Y. Title: Площадь - 4770 м2. Среднеэтажная жилая застройка (2.5)

Квартал 58а

:ЗУ4

Table with 3 columns: №, X, Y. Title: Площадь - 4770 м2. Среднеэтажная жилая застройка (2.5)

:ЗУ5

Table with 3 columns: №, X, Y. Title: Площадь - 9952 м2. Среднеэтажная жилая застройка (2.5)

Квартал 59

:ЗУ8

Table with 3 columns: №, X, Y. Title: Площадь - 3824 м2. Среднеэтажная жилая застройка (2.5)

:ЗУ9

Table with 3 columns: №, X, Y. Title: Площадь - 9077 м2. Благоустройство территории (12.0.2)

:ЗУ9

Table with 3 columns: №, X, Y. Title: Площадь - 9077 м2. Благоустройство территории (12.0.2)

Table with 3 columns: №, X, Y. Title: Table with 3 columns: №, X, Y.

:ЗУ10

Table with 3 columns: №, X, Y. Title: Площадь - 1581 м2. Благоустройство территории (12.0.2)

Квартал 59а

:ЗУ7

Table with 3 columns: №, X, Y. Title: Площадь - 12157 м2. Среднеэтажная жилая застройка (2.5)

:ЗУ8

Table with 3 columns: №, X, Y. Title: Площадь - 4732 м2. Среднеэтажная жилая застройка (2.5)

:ЗУ9

Table with 3 columns: №, X, Y. Title: Площадь - 3407 м2. Магазины (4.4)

:ЗУ6

Table with 3 columns: №, X, Y. Title: Площадь - 558 м2. Среднеэтажная жилая застройка (2.5)

Квартал 66

:ЗУ6

Table with 3 columns: №, X, Y. Title: Площадь - 558 м2. Среднеэтажная жилая застройка (2.5)

:ЗУ7

Table with 3 columns: №, X, Y. Title: Площадь - 1188 м2. Благоустройство территории (12.0.2)

:ЗУ8

Table with 3 columns: №, X, Y. Title: Площадь - 1188 м2. Благоустройство территории (12.0.2)

Table with 3 columns: №, X, Y. Title: Площадь - 1188 м2. Благоустройство территории (12.0.2)

Квартал 70

:ЗУ6

Table with 3 columns: №, X, Y. Title: Площадь - 3489 м2. Благоустройство территории (12.0.2)

:ЗУ7

Table with 3 columns: №, X, Y. Title: Площадь - 27884 м2. Среднеэтажная жилая застройка (2.5)

:ЗУ8

Table with 3 columns: №, X, Y. Title: Площадь - 4468 м2. Благоустройство территории (12.0.2)

:ЗУ9

Table with 3 columns: №, X, Y. Title: Площадь - 2593 м2. Улично-дорожная сеть (12.0.1)

Квартал 73

:ЗУ4

Table with 3 columns: №, X, Y. Title: Площадь - 36760 м2. Среднеэтажная жилая застройка (2.5)

:ЗУ4

Table with 3 columns: №, X, Y. Title: Площадь - 36760 м2. Среднеэтажная жилая застройка (2.5)

:ЗУ5

Table with 3 columns: №, X, Y. Title: Площадь - 5590 м2. Благоустройство территории (12.0.2)

Table with 3 columns: №, X, Y. Title: Площадь - 5590 м2. Благоустройство территории (12.0.2)

Улично-дорожная сеть

:ЗУ3(УДС)

Table with 3 columns: №, X, Y. Title: Площадь - 30846 м2. Улично-дорожная сеть (12.0.1)

:ЗУ4(УДС)

Table with 3 columns: №, X, Y. Title: Площадь - 8170 м2. Улично-дорожная сеть (12.0.1)

:ЗУ5(УДС)

Table with 3 columns: №, X, Y. Title: Площадь - 3989 м2. Улично-дорожная сеть (12.0.1)

:ЗУ6(УДС)

Table with 3 columns: №, X, Y. Title: Площадь - 7097 м2. Улично-дорожная сеть (12.0.1)

Контур 1

Table with 3 columns: №, X, Y. Title: Table with 3 columns: №, X, Y.

Контур 2

Table with 3 columns: №, X, Y. Title: Table with 3 columns: №, X, Y.

:ЗУ8(УДС)

Table with 3 columns: №, X, Y. Title: Площадь - 5288 м2. Улично-дорожная сеть (12.0.1)

Table with 3 columns: №, X, Y. Title: Table with 3 columns: №, X, Y.

:ЗУ9(УДС)

Table with 3 columns: №, X, Y. Title: Площадь - 4958 м2. Улично-дорожная сеть (12.0.1)

:ЗУ10(УДС)

Table with 3 columns: №, X, Y. Title: Площадь - 5939 м2. Улично-дорожная сеть (12.0.1)

:ЗУ11(УДС)

Table with 3 columns: №, X, Y. Title: Площадь - 5171 м2. Улично-дорожная сеть (12.0.1)

:ЗУ12(УДС)

Table with 3 columns: №, X, Y. Title: Площадь - 1359 м2. Улично-дорожная сеть (12.0.1)

Квартал 51

:ЗУ16

Table with 3 columns: №, X, Y. Title: Площадь - 1337 м2. Среднеэтажная жилая застройка (2.5)

Улично-дорожная сеть

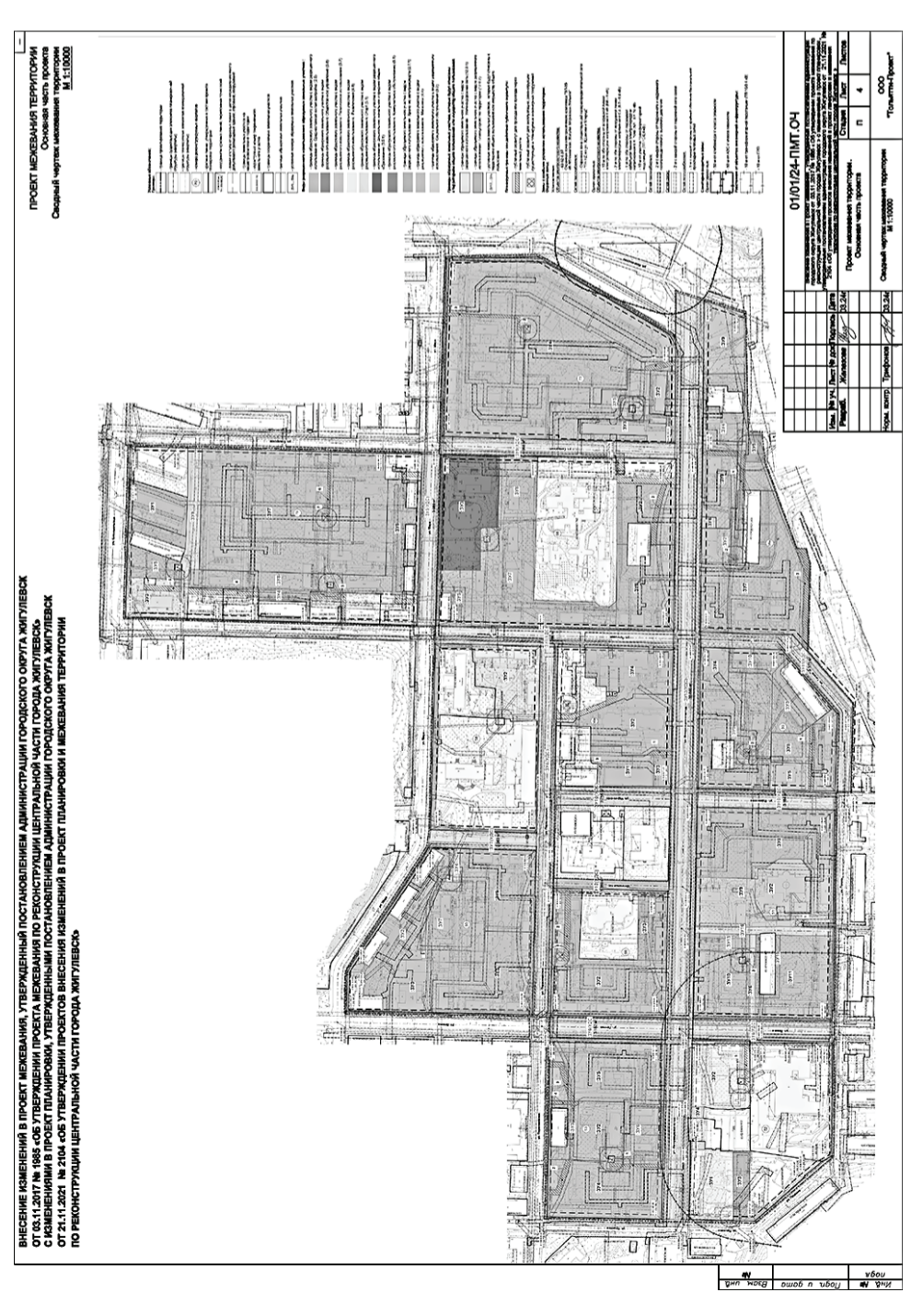
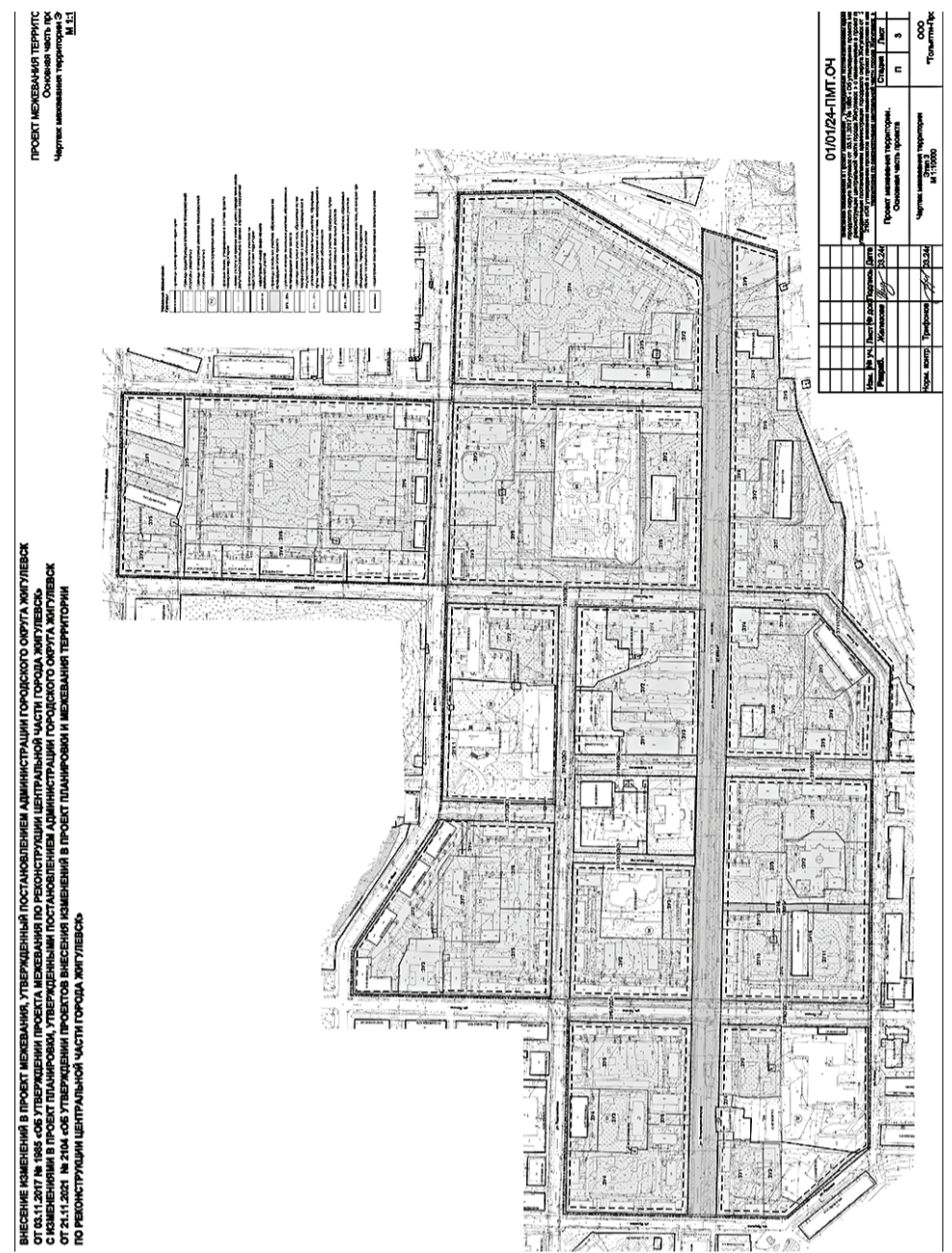
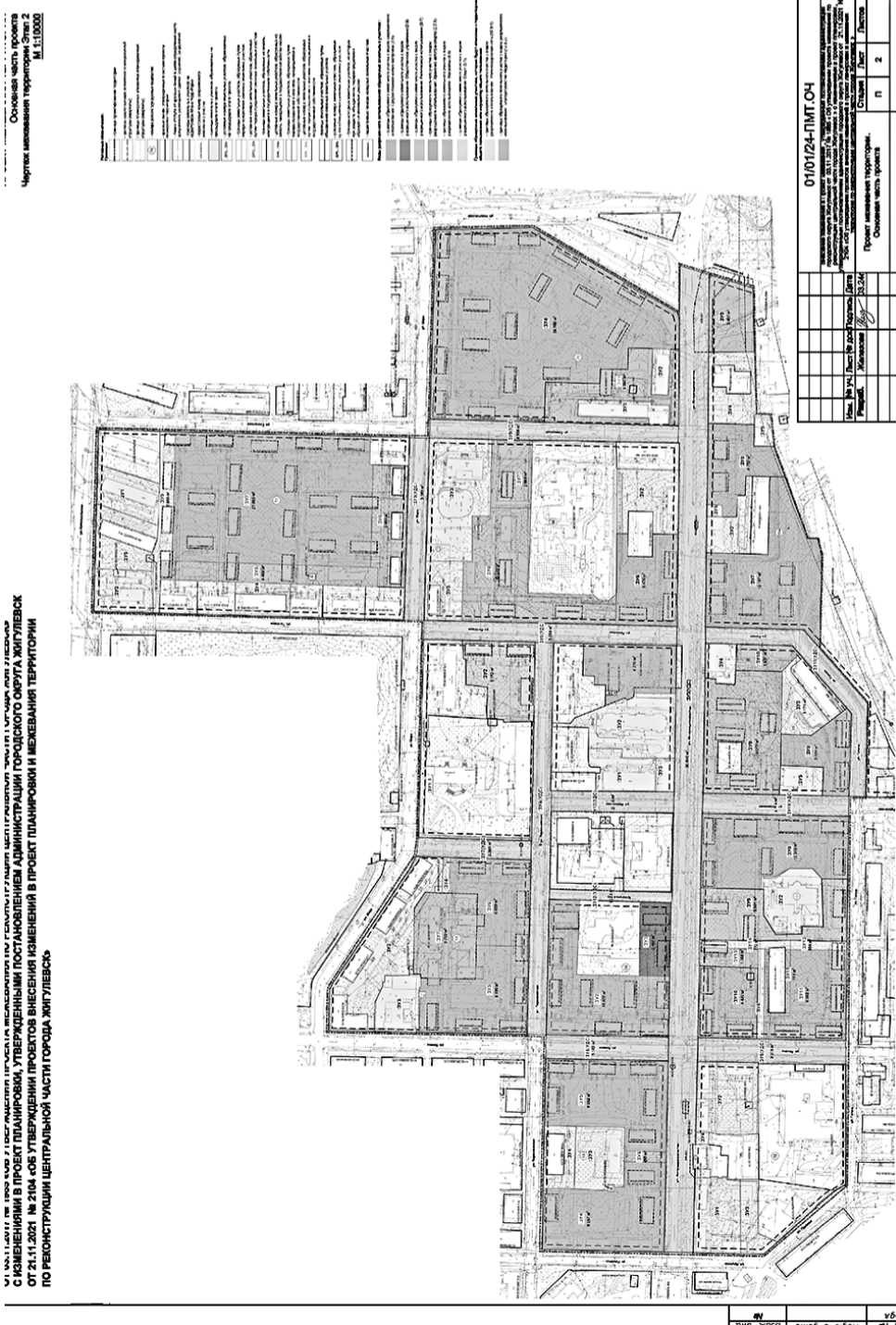
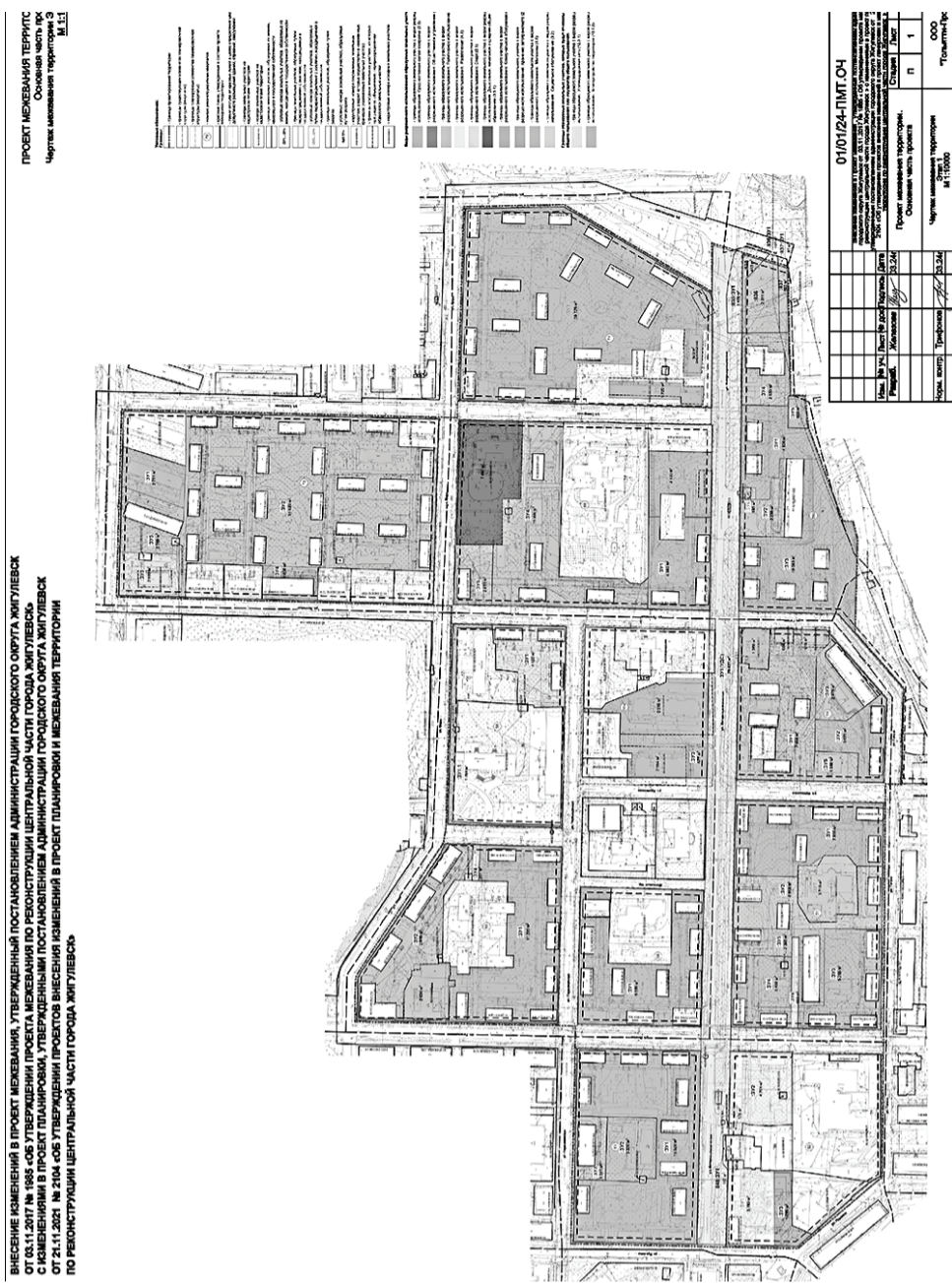
:ЗУ13(УДС)

Table with 3 columns: №, X, Y. Title: Площадь - 31 093 м2. Улично-дорожная сеть (12.0.1)

Улично-дорожная сеть

:ЗУ13(УДС)

Table with 3 columns: №, X, Y. Title: Площадь - 31 093 м2. Улично-дорожная сеть (12.0.1)



ВНЕСЕНИЕ ИЗМЕНЕНИЙ В ПРОЕКТ МЕЖЕВАНИЯ, УТВЕРЖДЕННЫЙ ПОСТАНОВЛЕНИЕМ АДМИНИСТРАЦИИ ГОРОДСКОГО ОКРУГА ЖИГУЛЕВСК ОТ 03.11.2017 № 1985-СБЕ УТВЕРЖДЕНИИ ПРОЕКТА МЕЖЕВАНИЯ ПО РЕКОНСТРУКЦИИ ЦЕНТРАЛЬНОЙ ЧАСТИ ГОРОДА ЖИГУЛЕВСК С ИЗМЕНЕНИЯМИ В ПРОЕКТ ПЛАНИРОВОК, УТВЕРЖДЕННЫМИ ПОСТАНОВЛЕНИЕМ АДМИНИСТРАЦИИ ГОРОДСКОГО ОКРУГА ЖИГУЛЕВСК ОТ 24.11.2021 № 2104-СБЕ УТВЕРЖДЕНИИ ПРОЕКТОВ ВНЕСЕНИЯ ИЗМЕНЕНИЙ В ПРОЕКТ ПЛАНИРОВОК И МЕЖЕВАНИЯ ТЕРРИТОРИИ ПО РЕКОНСТРУКЦИИ ЦЕНТРАЛЬНОЙ ЧАСТИ ГОРОДА ЖИГУЛЕВСК

ВНЕСЕНИЕ ИЗМЕНЕНИЙ В ПРОЕКТ МЕЖЕВАНИЯ, УТВЕРЖДЕННЫЙ ПОСТАНОВЛЕНИЕМ АДМИНИСТРАЦИИ ГОРОДСКОГО ОКРУГА ЖИГУЛЕВСК ОТ 03.11.2017 № 1985-СБЕ УТВЕРЖДЕНИИ ПРОЕКТА МЕЖЕВАНИЯ ПО РЕКОНСТРУКЦИИ ЦЕНТРАЛЬНОЙ ЧАСТИ ГОРОДА ЖИГУЛЕВСК С ИЗМЕНЕНИЯМИ В ПРОЕКТ ПЛАНИРОВОК, УТВЕРЖДЕННЫМИ ПОСТАНОВЛЕНИЕМ АДМИНИСТРАЦИИ ГОРОДСКОГО ОКРУГА ЖИГУЛЕВСК ОТ 24.11.2021 № 2104-СБЕ УТВЕРЖДЕНИИ ПРОЕКТОВ ВНЕСЕНИЯ ИЗМЕНЕНИЙ В ПРОЕКТ ПЛАНИРОВОК И МЕЖЕВАНИЯ ТЕРРИТОРИИ ПО РЕКОНСТРУКЦИИ ЦЕНТРАЛЬНОЙ ЧАСТИ ГОРОДА ЖИГУЛЕВСК

ПОСТАНОВЛЕНИЕ администрации г. о. Жигулевск

от 25.04.2024 № 831

О внесении изменений в реестр мест (площадок) накопления твердых коммунальных отходов, расположенных на территории городского округа Жигулевск

В соответствии с Федеральным законом от 06.10.2003 № 131-ФЗ «Об общих принципах организации местного самоуправления в Российской Федерации», Федеральным законом от 24.06.1998 № 89-ФЗ «Об отходах производства и потребления», постановлением Правительства Российской Федерации от 31.08.2018 № 1039 «Об утверждении Правил обустройства мест (площадок) накопления твердых коммунальных отходов, расположенных на территории городского округа Жигулевск Самарской области, ПОСТАНОВЛЯЮ:

1. Внести следующие изменения в постановление администрации городского округа Жигулевск от 06.12.2023 № 2424 «Об утверждении реестра мест (площадок) накопления твердых коммунальных отходов, расположенных на территории городского округа Жигулевск»: 1.1. Приложение изложить в редакции согласно приложению к настоящему постановлению. 2. Опубликовать настоящее постановление в газете «Вестник Жигулевска» и разместить на официальном сайте администрации городского округа Жигулевск в сети Интернет.

3. Контроль за исполнением настоящего постановления возложить на первого заместителя главы городского округа Жигулевск Самарской области Рябова В.М.

Глава городского округа И.Г.Суих

Приложение к постановлению администрации городского округа Жигулевск от 25.04.2024 № 831

РЕЕСТР мест (площадок) накопления твердых коммунальных отходов, расположенных на территории городского округа Жигулевск Самарской области

№ п/п	Данные о нахождении мест (площадок) накопления ТКО		Данные о собственных местах (площадок) накопления ТКО						Данные о технических характеристиках мест (площадок) накопления ТКО										Данные об источниках образования ТКО	Дата внесения в реестр				
	Муниципальное образование	Адрес	Географические координаты	Наименование организации-блансодержателя (юр.лицо/ИП/физ.лицо)	ОГРН (юр.лицо/ИП/Паспортные данные (физ.лицо))	Фактический адрес (юр.лицо/ИП/Адрес по регистрации места жительства (физ.лицо))	Организация, оказывающая услуги по сбору и транспортированию ТКО	Сведения о контейнерных площадках	Для несортируемых отходов	Для утилизируемых отходов (раздельный сбор)	Для накопления и сбора КТО	Вид площадки (открытая/закрытая)	Тип используемого покрытия	Площадь, м2	Материал ограждения	Количество контейнеров/бункеров	Емкость (отдельного контейнера/бункера), м3	Материал контейнера/бункера			Количество контейнеров/бункеров	Емкость (отдельного контейнера/бункера), м3	Материал контейнера/бункера	Количество контейнеров/бункеров
1	2	3	4	5	6	7	8	9	10	11	12	13	14	15	16	17	18	19	20	21	22	23	24	
1	городской округ Жигулевск	Самарская область, г. Жигулевск, ул. Морквашинская, 1	53.423698 49.537164	ИП Можаров В.И.	1106382000955	г.Жигулевск, ул. Первомайская, 34 а	ООО "Дакант"	6311181470	открытая (без навеса)	Бетон	37 м2	блоки	4	1,1	пластик					1	8	металл	Собственники МКД	2019
2	городской округ Жигулевск	ул. Морквашинская, 1	53.423698 49.537164	АО "ТАНДЕР"	1022301598549	г.Жигулевск, ул.Морквашинская,5	ООО "Дакант"	6311181470	открытая (без навеса)	Бетон	37 м2	блоки	2	0,75	металл								АО "ТАНДЕР"	2019
3	городской округ Жигулевск	Самарская область, г. Жигулевск, ул. Морквашинская, 1	53.423806 49.537173	СНТ "Водник-1"	1096382002342	г.Жигулевск, ул.Морквашинская,1	ООО "Дакант"	6311181470	открытая (без навеса)	Бетон	37 м2	блоки	1	0,75	металл								Собственники земельных участков СНТ "Водник-1"	ноя 19
4	городской округ Жигулевск	Самарская область, г. Жигулевск, ул. Морквашинская, 1	53.423806 49.537174	ИП Можаров В.И.	304638231300100	г.Жигулевск, мкр. Г-1, д. 18	ООО "Дакант"	6311181470	открытая (без навеса)	Бетон	37 м2	блоки	1	0,75	металл								ИП Можаров В.И., магазин "Настена"	2019
5	городской округ Жигулевск	ул. Промышленная, 7	53.420999 49.538351	МУП "Теплоснабжение"	1106382000955	г.Жигулевск, ул. Первомайская, 34 а	ООО "Дакант"	6311181470	открытая (без навеса)	Бетон	7,5 м2	блоки	6	1,1	пластик					1	8	металл	Собственники МКД	2019
6	городской округ Жигулевск	Самарская область, г. Жигулевск, ул.Парикской Коммуны (Краснофлотская,)	53.419519 49.535536	Администрация г.о. Жигулевск	1106382000955	г.Жигулевск, ул. Первомайская, 34 а	ООО "Дакант"	6311181470	открытая (без навеса)	Бетон	32 м2	проф.лист	5	1,1	пластик								Собственники МКД	2022
7	городской округ Жигулевск	ул. Механический, 3	53.4078815 49.529344	МУП "Теплоснабжение"	1106382000955	г.Жигулевск, ул. Первомайская, 34 а	ООО "Дакант"	6311181470	открытая (без навеса)	Бетон	27 м2	блоки	5	1,1	пластик					1	8	металл	Собственники МКД	2019
8	городской округ Жигулевск	Самарская область, г. Жигулевск, ул. Чехова, 3	53.417871 49.533511	Администрация г.о. Жигулевск	1026303244901	г.Жигулевск, ул.Пушкина,17	ООО "Дакант"	6311181470	открытая (без навеса)	Бетон	24 м2	проф.Лист	6	0,75	металл								Собственники МКД	2019
9	городской округ Жигулевск	Самарская область, г. Жигулевск, ул. Транспортная, 5 (Морквашинская, 35)	53.416062 49.532403	Администрация г.о. Жигулевск	1026303244901	г.Жигулевск, ул.Пушкина,17	ООО "Дакант"	6311181470	открытая (без навеса)	Бетон	4,5 м2	блоки	7	0,75	металл								Собственники МКД	2019
10	городской округ Жигулевск	ул. Транспортная, 5 (Морквашинская, 35)	53.416062 49.532403	АО "ТАНДЕР" Илюшкина У.В.	102231598549	г.Жигулевск, ул.Морквашинская,35	ООО "Дакант"	6311181470	открытая (без навеса)	Бетон	31,0 м2	блоки	1	0,75	металл								АО "ТАНДЕР" Илюшкина У.В.	2019
11	городской округ Жигулевск	Самарская область, г. Жигулевск, ул. Транспортная, 12 (ул. Репина, 36)	53.415426 49.534609	МУП "Теплоснабжение"	1106382000955	г.Жигулевск, ул. Первомайская, 34 а	ООО "Дакант"	6311181470	открытая (без навеса)	Бетон	15 м2	блоки	4	0,75	металл								Собственники МКД	2019
12	городской округ Жигулевск	Самарская область, г. Жигулевск, мкр. В-1, 14	53.403720 49.523886	МУП "Теплоснабжение"	1106382000955	г.Жигулевск, ул. Первомайская, 34 а	ООО "Дакант"	6311181470	открытая (без навеса)	Бетон	27 м2	блоки	5	1,1	пластик					1	8	металл	Собственники МКД	2019
13	городской округ Жигулевск	Самарская область, г. Жигулевск, мкр. В-1, 14	53.403720 49.523886	АО "ТАНДЕР"	1022301598549	г.Жигулевск,В-1, 20	ООО "Дакант"	6311181470	открытая (без навеса)	Бетон	27 м2	блоки	1	0,75	металл								АО "ТАНДЕР"	2019
14	городской округ Жигулевск	мкр. В-1, 14	53.403720 49.523887	ООО "Агроторг"	1027809237796	г. Жигулевск, в-1, д. 18	ООО "Дакант"	6311181470	открытая (без навеса)	Бетон	27 м2	блоки	1	1,1	металл								ООО "Агроторг"	2019
15	городской округ Жигулевск	Самарская область, г. Жигулевск, мкр. В-1, 14	53.403720 49.523888	ИП Можаров В.И.	304638231300100	г.Жигулевск, магазин "Настена" мкр. В-1, д. 12	ООО "Дакант"	6311181470	открытая (без навеса)	Бетон	27 м2	блоки	1	0,75	металл								ИП Можаров В.И., магазин "Настена"	2019
16	городской округ Жигулевск	Самарская область, г. Жигулевск, мкр. В-1, 4	53.241748 49.312784	МУП "Теплоснабжение"	1106382000955	г.Жигулевск, ул. Первомайская, 34 а	ООО "Дакант"	6311181470	открытая (без навеса)	Бетон	39 м2	блоки	7	1,1	пластик								Собственники МКД	2019
17	городской округ Жигулевск	Самарская область, г. Жигулевск, мкр. В-1, 4	53.241748 49.312784	АО "ТАНДЕР"	10223015985498	г.Жигулевск, мкр. В-1, д.2	ООО "Дакант"	6311181470	открытая (без навеса)	Бетон	39 м2	блоки	1	0,75	металл								АО "ТАНДЕР"	2019
18	городской округ Жигулевск	Самарская область, г. Жигулевск, мкр. В-1, 8 а (школа 10)	53.404898 49.527369	МУП "Теплоснабжение"	1106382000955	г.Жигулевск, ул. Первомайская, 34 а	ООО "Дакант"	6311181470	открытая (без навеса)	Бетон	37 м2	блоки	6	1,1	пластик					1	8	металл	Собственники МКД	2019
19	городской округ Жигулевск	Самарская область, г. Жигулевск, мкр. В-1, 8 а (школа 10)	53.404898 49.527369	АО "ТАНДЕР"	1022301598549	г.Жигулевск, В-1, д.27	ООО "Дакант"	6311181470	открытая (без навеса)	Бетон	5 м2	проф.Лист	1	0,75	металл								АО "ТАНДЕР"	2019
20	городской округ Жигулевск	Самарская область, г. Жигулевск, ул. Морквашинская, 43	53.413484 49.529765	МУП "Теплоснабжение"	1106382000955	г.Жигулевск, ул. Первомайская, 34 а	ООО "Дакант"	6311181470	открытая (с навесом)	Бетон	24 м2	блоки	5	1,1	пластик					1	8	металл	Собственники МКД	2019
21	городской округ Жигулевск	Самарская область, г. Жигулевск, ул. Морквашинская, 56	53.403317 49.519487	Администрация г.о. Жигулевск	1026303244901	ул.Пушкина,17	ООО "Дакант"	6311181470	открытая (без навеса)	Бетон	19,5	блоки	2	0,75	металл								Собственники МКД	2019
22	городской округ Жигулевск	Самарская область, г. Жигулевск, ул. Морквашинская, 57	53.408196 49.525533	Администрация г.о. Жигулевск	1026303244901	ул.Пушкина,17	ООО "Дакант"	6311181470	открытая (без навеса)	бетон	9 м2	проф.Лист	2	0,75	металл								Собственники МКД	2019
23	городской округ Жигулевск	Самарская область, г. Жигулевск, ул. 6 проезд/ул. Волжская	53.419144 49.528459	Администрация г.о. Жигулевск	1026303244901	ул.Пушкина, 17	ООО "Дакант"	6311181470	открытая (без навеса)	бетон	7,1	проф.Лист	3	0,75	металл								Собственники ИЖС	2022
24	городской округ Жигулевск	Самарская область, г. Жигулевск, ул. 6 проезд (около мечети)	53.418564 49.532246	Администрация г.о. Жигулевск	1026303244901	ул.Пушкина, 17	ООО "Дакант"	6311181470	открытая (без навеса)	бетон	5,5	проф.Лист	3	0,75	металл								Собственники ИЖС	2022
25	городской округ Жигулевск	Самарская область, г. Жигулевск, ул. ул. 7 проезд/ул. Могулова в районе д. 38	53.417446 49.524932	Администрация г.о. Жигулевск	1026303244901	ул.Пушкина, 17	ООО "Дакант"	6311181470	открытая (без навеса)	бетон	8,3	проф.Лист	2	0,75	металл								Собственники ИЖС	2022
26	городской округ Жигулевск	Самарская область, г. Жигулевск, ул. Радиозаводская, 10	53.398947 49.543970	МУП "Теплоснабжение"	1106382000955	г.Жигулевск, ул. Первомайская, 34 а	ООО "Дакант"	6311181470	открытая (без навеса)	Бетон	30 м2	блоки	5	1,1	пластик					1	8	металл	Собственники МКД	2019
27	городской округ Жигулевск	Самарская область, г. Жигулевск, ул. Радиозаводская, 16,18	43.401326 49.541783	Администрация г.о. Жигулевск	1026303244901	ул.Пушкина,17	ООО "Дакант"	6311181470	открытая (без навеса)	Бетон	30 м2	блоки	4	1,1	пластик								Собственники МКД	2019
28	городской округ Жигулевск	Самарская область, г. Жигулевск, ул. Радиозаводская, 16,18	53.401249 49.541874	ИП Можаров В.И.	304638231300100	г.Жигулевск, магазин "Настена" ул. Фадеева, д. 27	ООО "Дакант"	6311181470	открытая (без навеса)	Бетон	30 м2	блоки	1	0,75	металл								Магазин "Настена" ИП Можаров В.И.	2019
29	городской округ Жигулевск	Самарская область, г. Жигулевск, ул. Паровозная, 1	53.393618 49.513884	Администрация г.о. Жигулевск	1026303244901	ул.Пушкина,17	ООО "Дакант"	6311181470	открытая (без навеса)	Бетон	25 м2	блоки	3	1,1	пластик					1	8	металл	Собственники МКД	2019
30	городской округ Жигулевск	Самарская область, г. Жигулевск, ул. Станционная, 2	53.400044 49.517583	МУП "Теплоснабжение"	1106382000955	г.Жигулевск, ул. Первомайская, 34 а	ООО "Дакант"	6311181470	открытая (без навеса)	Бетон	5 м2	блоки	1	1,1	пластик								Собственники МКД	2019
31	городской округ Жигулевск	Самарская область, г. Жигулевск, ул. Интернационалистов, 43	53.398279 49.508710	МУП "Теплоснабжение"	1106382000955	г.Жигулевск, ул. Первомайская, 34 а	ООО "Дакант"	6311181470	открытая (без навеса)	Бетон	23 м2	блоки	4	0,75	металл								Собственники МКД	2019
32	городской округ Жигулевск	Самарская область, г. Жигулевск, ул. Ново-Самарская, 5	53.393079 49.509406	Администрация г.о. Жигулевск	1026303244901	ул.Пушкина,17	ООО "Дакант"	6311181470	открытая (без навеса)	твердое покрытие	4 м2	-	1	0,75	металл								Собственники МКД	2019
33	городской округ Жигулевск	Самарская область, г. Жигулевск, ул. Самарская, 10	53.401290 49.507090	Администрация г.о. Жигулевск	1026303244901	ул.Пушкина,17	ООО "Дакант"	6311181470	открытая (без навеса)	твердое покрытие	14 м2	-	2	0,75	металл								Собственники МКД	2019
34	городской округ Жигулевск	Самарская область, ул. Самарская, 7 (за баней)	53.400862, 49.508206	МУП "Теплоснабжение"	1106382000955	г.Жигулевск, ул. Первомайская, 34 а	ООО "Дакант"	6311181470	открытая (без навеса)	бетон	28 м2	блоки	5	1,1	пластик					1	8	металл	Собственники МКД	2019

1	2	3	4	5	6	7	9	10	11	12	13	14	15	16	17	18	19	20	21	22	23	24	
115	городской округ Жигулевск	Самарская область, г. о. Жигулевск, с. Зольное, ул. Подгорная, 29 (около пожарной части)	53.444791 49.805468	МУП "Тепло-снабжение"	1106382000955	г.Жигулевск, ул. Первомайская, 34 а	ООО "Дакант"	6311181470	открытая (без навеса)	твердое покрытие	13 м2	-	4	1,1	пластик							Собственники МКД ИЖС	янв 19
116	городской округ Жигулевск	Самарская область, г. о. Жигулевск, с. Зольное, ул. Гаражная, 15"	53.4427032 49.804927	Администрация г.о. Жигулевск	1026303244901	г.Жигулевск, ул.Пушкина, 17	ООО "Дакант"	6311181470	открытая (без навеса)	твердое покрытие	10 м2	-	2	1,1	пластик							Собственники МКД ИЖС	янв 19
117	городской округ Жигулевск	Самарская область, г. о. Жигулевск, с. Зольное, ул. 3-я Стрельная"	53.438544 49.723499	Администрация г.о. Жигулевск	1026303244901	г.Жигулевск, ул.Пушкина, 17	ООО "Дакант"	6311181470	открытая (без навеса)	твердое покрытие	5 м2	-	1	1,1	пластик							Собственники МКД ИЖС	янв 19
118	городской округ Жигулевск	Самарская область, г. о. Жигулевск, с. Богатырь, ул. Управленческая, 19"	53.428803 49.961837	Администрация г.о. Жигулевск	1026303244901	г.Жигулевск, ул.Пушкина, 17	ООО "Дакант"	6311181470	открытая (без навеса)	бетон	10 м2	проф. Лист	4	1,1	пластик				1	8	металл	Собственники МКД ИЖС	янв 19
119	городской округ Жигулевск	Самарская область, г. о. Жигулевск, с. Богатырь, ул. Репина, 3 (береговая зона)"	53.430189 49.962484	Администрация г.о. Жигулевск	1026303244901	г.Жигулевск, ул.Пушкина, 17	ООО "Дакант"	6311181470	открытая (без навеса)	бетон	5 м2	блоки	1	1,1	пластик							Собственники МКД ИЖС	янв 19
120	городской округ Жигулевск	Самарская область, г. о. Жигулевск, с. Богатырь, ул. Центральная, 21"	53.428431 49.974402	Администрация г.о. Жигулевск	1026303244901	г.Жигулевск, ул.Пушкина, 17	ООО "Дакант"	6311181470	открытая (без навеса)	твердое покрытие	5 м2	-	1	1,1	пластик							Собственники МКД ИЖС	янв 19
121	городской округ Жигулевск	Самарская область, г. о. Жигулевск, с. Богатырь, ул. Чехова, 20(16)"	53.427840 49.959472	Администрация г.о. Жигулевск	1026303244901	г.Жигулевск, ул.Пушкина, 17	ООО "Дакант"	6311181470	открытая (без навеса)	бетон	7 м2	проф. Лист	2	1,1	пластик							Собственники МКД ИЖС	янв 19
122	городской округ Жигулевск	Самарская область, г. о. Жигулевск, Самарская область, г. о. Жигулевск, ул. Майская (рекреационная зона, 1, Набережная)	53.431218 49.530511	Администрация г.о. Жигулевск	1026303244901	г.Жигулевск, ул.Пушкина, 17	ООО "Дакант"	6311181470	открытая (без навеса)	бетон	7 м2	блоки	2	1,1	пластик							Собственники ИЖС	янв 19
123	городской округ Жигулевск	Самарская область, г. о. Жигулевск, ул. Майская (рекреационная зона, 2, Набережная)	53.431412 49.528471	Администрация г.о. Жигулевск	1026303244901	г.Жигулевск, ул.Пушкина, 17	ООО "Дакант"	6311181470	открытая (без навеса)	бетон	9 м2	блоки	2	1,1	пластик							Собственники ИЖС	янв 19
124	городской округ Жигулевск	Самарская область, г. о. Жигулевск, ул. Морквашинская (рекреационная зона, район старой пристани)	53.433431 49.542448	Администрация г.о. Жигулевск	1026303244901	г.Жигулевск, ул.Пушкина, 17	ООО "Дакант"	6311181470	открытая (без навеса)	бетон	7 м2	блоки	2	0,75	металл							Собственники ИЖС	янв 19
125	городской округ Жигулевск	ул. Пирагова, 21 (за ДК "Жигулевский")	53.401721 49.492780	МБУК "Жигулевский ДК"	1026303244901	г.Жигулевск, ул.Пирагова, 21	ООО "Дакант"	6311181470	закрытая (без навеса)	металл	5 м2	блоки	1	0,75	металл							ул. Пирагова, 21 63:02:0303007:1112	авг 20
126	городской округ Жигулевск	Самарская область, г. о. Жигулевск, с. Солнечная Поляна, ул. Максима Горького (в районе дач "Волжские зори")	53.442320 49.901833	Администрация г.о. Жигулевск	1026303244901	г.Жигулевск, ул.Пушкина, 17	ООО "Дакант"	6311181470	открытая (без навеса)	бетон	9 м2	блоки	2	0,75	металл							Жители г.о.Жигулевск	янв 19
127	городской округ Жигулевск	Самарская область, г. о. Жигулевск, с. Ширеево, ул. Семеновский Овраг, 9"	53.405805 50.021600	Администрация г.о. Жигулевск	1026303244901	г.Жигулевск, ул.Пушкина, 17	ООО "Дакант"	6311181470	открытая (без навеса)	твердое покрытие	12 м2	-	2	1,1	пластик							Собственники ИЖС	янв 19
128	городской округ Жигулевск	Самарская область, г. о. Жигулевск, с. Ширеево, ул. Ленинская"	53.416905 50.014692	Администрация г.о. Жигулевск	1026303244901	г.Жигулевск, ул.Пушкина, 17	ООО "Дакант"	6311181470	открытая (без навеса)	твердое покрытие	7 м2	-	2	1,1	пластик							Собственники ИЖС	янв 19
129	городской округ Жигулевск	Самарская область, г. о. Жигулевск, с. Ширеево, ул. Фрунзе, 7"	53.418015 50.017674	Администрация г.о. Жигулевск	1026303244901	г.Жигулевск, ул.Пушкина, 17	ООО "Дакант"	6311181470	открытая (без навеса)	твердое покрытие	21 м2	-	5	1,1	пластик							Собственники ИЖС	янв 19
130	городской округ Жигулевск	Самарская область, г. о. Жигулевск, с. Ширеево, ул. Рабочая д. 15	53.411355 50.016785	Администрация г.о. Жигулевск	1026303244901	г.Жигулевск, ул.Пушкина, 17	ООО "Дакант"	6311181470	открытая (без навеса)	бетон	12 м2	проф. Лист	4	1,1	пластик							Собственники ИЖС	янв 19
131	городской округ Жигулевск	Самарская область, г. о. Жигулевск, с. Ширеево, ул. Лермонтова, д. 1"	53.421509 50.011718	Администрация г.о. Жигулевск	1026303244901	г.Жигулевск, ул.Пушкина, 17	ООО "Дакант"	6311181470	открытая (без навеса)	твердое покрытие	7 м2	проф. лист	2	1,1	пластик							Собственники ИЖС	янв 19
132	городской округ Жигулевск	Самарская область, г. о. Жигулевск, с. Ширеево, ул. Набережная (Жигули - Тур)"	53.417642 50.021061	Администрация г.о. Жигулевск	1026303244901	г.Жигулевск, ул.Пушкина, 17	ООО "Дакант"	6311181470	открытая (без навеса)	бетон	9 м2	-	2	1,1	пластик							Жители г.о.Жигулевск	янв 19
133	городской округ Жигулевск	Самарская область, г. Жигулевск, пер. Больничный (Береговая роща)	53.401725 49.488728	Администрация г.о. Жигулевск	1026303244901	г.Жигулевск, ул.Пушкина, 17	ООО "Дакант"	6311181470	открытая (без навеса)	бетон	5 м2	блоки	0		металл							Жители г.о.Жигулевск	янв 19
134	городской округ Жигулевск	Самарская область, г. Жигулевск, ул. Ленина, 22	53.398460 49.496686	Администрация г.о. Жигулевск	1026303244901	г.Жигулевск, ул.Пушкина, 17	ООО "Дакант"	6311181470	открытая (без навеса)	бетон	12 м2	проф. Лист	4	0,75	металл							Собственники МКД	янв 19
135	городской округ Жигулевск	Самарская область, г. Жигулевск, мкр. В-2, ул. Отрадная, 19	"53.401773 49.529853"	Администрация г.о. Жигулевск	1026303244901	г.Жигулевск, ул.Пушкина, 17	ООО "Дакант"	6311181470	открытая (без навеса)	бетон	9 м2	-	4	1,1	пластик				1	8	металл	Собственники МКД	янв 19
136	городской округ Жигулевск	Самарская область, г. Жигулевск, мкр. В-2, ул. Отрадная, 19	53.40123 49.530224	ООО "Волжское"	1076382008097	г.Жигулевск, В-1, д. 19	ООО "Дакант"	6311181470	открытая (без навеса)	бетон	9 м2	-	1	0,75	металл							Универмаг ООО "Волжское"	ноя 20
137	городской округ Жигулевск	Самарская область, г. Жигулевск, ул. Северная, 68а	53.416094 49.538854	Администрация г.о. Жигулевск	1026303244901	г.Жигулевск, ул.Пушкина, 17	ООО "Дакант"	6311181470	открытая (без навеса)	бетон	12 м2	проф. Лист	3	0,75	металл							Собственники ИЖС	янв 19
138	городской округ Жигулевск	Самарская область, г. Жигулевск, пр. Молодежный, 13	53.403011 49.540502	Администрация г.о. Жигулевск	1026303244901	г.Жигулевск, ул.Пушкина, 17	ООО "Дакант"	6311181470	открытая (без навеса)	бетон	6 м2	блоки							1	8	металл	ТСЖ "Восточное" (МКД)	янв 19
139	городской округ Жигулевск	Самарская область, г. Жигулевск, поворот на ул. Ордженкидзе с ул. Ткачева	53.390431 49.485104	Администрация г.о. Жигулевск	1026303244901	г.Жигулевск, ул.Пушкина, 17	ООО "Дакант"	6311181470	открытая (без навеса)	твердое покрытие	4 м2	-	1	0,75	металл							Собственники ИЖС	2020
140	городской округ Жигулевск	Самарская область, г. Жигулевск, ул. Декабристов, 10	53.403145 49.484564	Администрация г.о. Жигулевск	1026303244901	г.Жигулевск, ул.Пушкина, 17	ООО "Дакант"	6311181470	открытая (без навеса)	твердое покрытие	10 м2	проф. лист	2	1,1	пластик							Собственники ИЖС	2020
141	городской округ Жигулевск	Самарская область, г. Жигулевск, ул. Мичурина (Ткачева), 77	53.390988 49.487035	Администрация г.о. Жигулевск	1026303244901	г.Жигулевск, ул.Пушкина, 17	ООО "Дакант"	6311181470	открытая (без навеса)	твердое покрытие	10 м2	проф. лист	4	0,75	металл							Собственники ИЖС	2020
142	городской округ Жигулевск	Самарская область, г. Жигулевск, ул. Вокзальная, 16	53.401671 49.512291	МБУК «МКЦ»	1166313143644	г.Жигулевск, ул. Никитина, 9	ООО "Дакант"	6311181470	открытая (без навеса)	асфальт	3 м2	проф. Лист	1	0,75	металл							МБУК «МКЦ»	2019
143	городской округ Жигулевск	Самарская область, г. Жигулевск, мкр. Яблоневый Овраг, ул. Никитина, 9	53.406991 49.407224	МБУК «МКЦ»	1166313143644	г.Жигулевск, ул. Никитина, 9	ООО "Дакант"	6311181470	открытая (без навеса)	асфальт	3 м2	проф. Лист	1	0,75	металл							МБУК «МКЦ»	2019
144	городской округ Жигулевск	Самарская область, г. Жигулевск, мкр. Александровское Поле, ул. Фрунзе, 36	53.381024 49.466486	МБУК «МКЦ»	1166313143644	г.Жигулевск, ул. Никитина, 9	ООО "Дакант"	6311181470	открытая (без навеса)	бетон	3 м2	-	1	0,75	металл							МБУК «МКЦ»	2019
145	городской округ Жигулевск	Самарская область, г. Жигулевск, трасса Москва-Челябинск М5 965км (АЗС № 7 ТНПС)	53.403153 49.472891	ООО КФ «Тольятти-Нефтепродукт Сервис»	1036301009887	г.Тольятти, ул.Ярославская, 8, стр. 1	ООО "Дакант"	6311181470	открытая (без навеса)	бетон	5 м2	проф. Лист	2	0,75	металл							ООО КФ «Тольятти-Нефтепродукт Сервис»	2019
146	городской округ Жигулевск	Самарская область, г. Жигулевск, ул.Паравозная, 1	53.394131 49.514463	ИП Хитагунов Р.И.	304638220200049	г.Жигулевск, ул. Светлая, 8	ООО "Дакант"	6311181470	открытая (без навеса)	бетон	7,35 м	проф. Лист	3	0,75	металл							Магазин "Пульсар" ИП Хитагунов Р.И.	июл 19
147	городской округ Жигулевск	Самарская область, г. Жигулевск, ул. Приволжская, 14	53.405842 49.485808	ООО "Волгарь"	102630324-56127	г.Жигулевск, ул. Приволжская, 14	ООО "Дакант"	6311181470	открытая (без навеса)	бетон	3 м2	блоки	1	0,75	металл							Торговый центр ООО "Волгарь"	июл 19
148	городской округ Жигулевск	район Бахиловой дороги от границы отромоного пункта Жигулевского Радиозавода	53.405666 49.563953	ТСН "Радиотехник-1"	1036301731510	район Бахиловой дороги от границы отромоного пункта Жигулевского Радиозавода	ООО "Дакант"	6311181470	открытая (без навеса)	бетон	30 м2	проф. Лист	3	1,1	пластик (с крышкой)							ТСН "Радиотехник-1"	окт 19
149	городской округ Жигулевск	Самарская область, г.о. Жигулевск, район Бахиловой дороги Жигулевского Радиозавода	53.40571 49.56383	ТСН "Строитель"	1036301736459	район Бахиловой дороги	ООО "Дакант"	6311181470	открытая (без навеса)	асфальт	8 м2	проф. Лист							1	10	металл	ТСН "Строитель"	янв 21
150	городской округ Жигулевск	Самарская область, г. Жигулевск, ул. Интернационалистов, 6а	53.397194 49.495959	ООО "Продпротомовары"	1026303245352	г.Жигулевск, ул. Интернационалистов, 6а	ООО "Дакант"	6311181470	открытая (без навеса)	бетон	5 м2	проф. Лист	1	0,12	пластик (с крышкой)							Магазин ООО "Продпротомовары"	окт 19

1	2	3	4	5	6	7	9	10	11	12	13	14	15	16	17	18	19	20	21	22	23	24	
151	городской округ Жигулевск	Самарская область, г. Жигулевск, ул. Парковая, 17	53.413271 49.469589	ИП Можаров В.И.	304638231300100	г.Жигулевск, магазин "Настена" Г-1, д. 8;	ООО "Дакант"	6311181470	открытая (без навеса)	бетонное	5 м2	проф. Лист	1	0,75	металл							Магазин "Настена"	сен 19
152	городской округ Жигулевск	Самарская область, г. Жигулевск, проезд Отважный, 22	53.407422 49.518364	АО "АКОМ" им. Н.М.Игнатьева"	1026303242547	г.Жигулевск, проезд Отважный, 22	ООО "Дакант"	6311181470	открытая (без навеса)	бетонное	12	металл	2	0,75	металл							АО "АКОМ" г. Жигулевск, проезд Отважный, д. 22 кадастровый номер 63:02:0205004:2	ноя 19
153	городской округ Жигулевск	Самарская область, г.о. Зольное, ул. Подгорная, 32	53.444327 49.805388	ООО "РН-Пожарная безопасность"	1086316002486	г. Жигулевск, с.Зольное, ул.Подгорная, 32	ООО "Дакант"	6311181470	открытая (без навеса)	бетонное	16 м2	металл	2	0,75	металл							Городской Автовокзал АО "Евразийская корпорация автовокзалов"	дек 19
154	городской округ Жигулевск	Самарская область, г. Жигулевск, ул.Морквашиинская, 28	53.415670 49.526269	ООО "ЖАТХ"	1026303244307	г.Жигулевск, ул.Морквашиинская, 28	ООО "Дакант"	6311181470	открытая (без навеса)	бетонное	4 м2	металл	1	0,75	металл							ООО "ЖАТХ", ул. Морквашиинская, 28	окт 19
155	городской округ Жигулевск	Самарская область, г. Жигулевск, ул.Морквашиинская, 58	53.423323 49.539582	ООО "СтройДом"	1036301738835	г.Жигулевск, ул. Морквашиинская, 58	ООО "Дакант"	6311181470	открытая (без навеса)	бетонное	4 м2	металл	1	0,75	металл							Строительный магазин "СтройДом"	окт 19
156	городской округ Жигулевск	Самарская область, г. Жигулевск, ул.Ткачева, д.135	53.384950 49.480712	Балахонов С.С.	316420500070342	г.Жигулевск, ул. Пирогова, 25, кв.12	ООО "Дакант"	6311181470	открытая (без навеса)	асфальтобетонное	12 м2	металл	2	0,75	металл							ООО "Монолит"	авг 20
157	городской округ Жигулевск	Самарская область, г. Жигулевск, ул.Песочная, 1	53.405455 49.476541	АО "Евразийская корпорация автовокзалов"	1026300520355	г.Самара, ул.Авроры, 207	ООО "Дакант"	6311181470	открытая (без навеса)	бетон	30 м2	проф. Лист	1	0,8	металл			1		8	металл	Городской Автовокзал АО "Евразийская корпорация автовокзалов"	окт 19
158	городской округ Жигулевск	Самарская область, г. Жигулевск, ул. Магистральная, 19	53.407762 49.485148	ООО "Жигулевский рынок"	1026303245088	г. Жигулевск, ул. Магистральная, 19	ООО "Дакант"	6311181470	открытая (без навеса)	бетон	30 м2	проф. Лист			металл			1		8	металл	ООО "Жигулевский рынок"	окт 19
159	городской округ Жигулевск	Самарская область, г. Жигулевск, ул. Морквашиинская, 28	53.415665 49.526269	ООО НПФ "Мета"	1096382001418	г. Жигулевск, ул. Морквашиинская, 28	ООО "Дакант"	6311181470	открытая (без навеса)	бетон	30 м2	проф. Лист			металл			1		8	металл	ООО НПФ "Мета"	ноя 19
160	городской округ Жигулевск	Самарская область, г. Жигулевск, мкр. Александровское Поле, ул. Пугачева, 1 (перекресток ул. Пугачева и ул. Крупской)	53.385275 49.463584	Администрация г.о. Жигулевск	1026303244901	г.Жигулевск, ул.Пушкина,17	ООО "Дакант"	6311181470	место сбора ТКО	твердое покрытие	4 м2	-	1	1,1	пластик							Собственники ИЖС	окт 20
161	городской округ Жигулевск	Самарская область, г. Жигулевск, мкр. Александровское Поле, ул. Пугачева, 97 (пересечение с ул. Чернышевского)	53.374636 49.463644	Администрация г.о. Жигулевск	1026303244901	г.Жигулевск, ул.Пушкина,17	ООО "Дакант"	6311181470	место сбора ТКО	твердое покрытие	4 м2	-	1	1,1	пластик							Собственники ИЖС	окт 20
162	городской округ Жигулевск	Самарская область, г. Жигулевск, мкр. Александровское Поле, ул. Ульянова, д. 26 (пересечение с ул. Новой)	53.378938 49.459865	Администрация г.о. Жигулевск	1026303244901	г.Жигулевск, ул.Пушкина,17	ООО "Дакант"	6311181470	место сбора ТКО	бетон	6м2	-	1	1,1	пластик							Собственники ИЖС	окт 20
163	городской округ Жигулевск	Самарская область, г. Жигулевск, мкр. Александровское Поле, ул. Льва Толстого, 15	53.382962 49.472668	Администрация г.о. Жигулевск	1026303244901	г.Жигулевск, ул.Пушкина,17	ООО "Дакант"	6311181470	место сбора ТКО	твердое покрытие	6м2	-	2	1,1	пластик							Собственники ИЖС	окт 20
164	городской округ Жигулевск	Самарская область, г. Жигулевск, мкр. Александровское Поле, ул. Льва Толстого, 63 (перекресток с ул. Пугачева)	53.383117 49.463563	Администрация г.о. Жигулевск	1026303244901	г.Жигулевск, ул.Пушкина,17	ООО "Дакант"	6311181470	место сбора ТКО	твердое покрытие	6м2	-	1	1,1	пластик							Собственники ИЖС	окт 20
165	городской округ Жигулевск	Самарская область, г. Жигулевск, мкр. Александровское Поле, ул. Новая, 19	53.378979 49.459005	Администрация г.о. Жигулевск	1026303244901	г.Жигулевск, ул.Пушкина,17	ООО "Дакант"	6311181470	место сбора ТКО	твердое покрытие	4 м2	-	1	1,1	пластик							Собственники ИЖС	окт 20
166	городской округ Жигулевск	Самарская область, г. Жигулевск, мкр. Александровское Поле, ул. Полтавская, 42 (пересечение с ул. Чернышевского)	53.374410 49.458021	Администрация г.о. Жигулевск	1026303244901	г.Жигулевск, ул.Пушкина,17	ООО "Дакант"	6311181470	место сбора ТКО	твердое покрытие	6м2	-	1	1,1	пластик							Собственники ИЖС	окт 20
167	городской округ Жигулевск	Самарская область, г. Жигулевск, мкр. Александровское Поле, ул. Кутузова, 69	53.375590 49.467963	Администрация г.о. Жигулевск	1026303244901	г.Жигулевск, ул.Пушкина,17	ООО "Дакант"	6311181470	место сбора ТКО	бетон	4 м2	-	2	1,1	пластик							Собственники ИЖС	окт 20
168	городской округ Жигулевск	Самарская область, г. Жигулевск, мкр. Александровское Поле, ул. Кутузова, 48 (перекресток с ул. Тургеняева, 47)	53.377554 49.467713	Администрация г.о. Жигулевск	1026303244901	г.Жигулевск, ул.Пушкина,17	ООО "Дакант"	6311181470	место сбора ТКО	твердое покрытие	6м2	-	2	1,1	пластик							Собственники ИЖС	окт 20
169	городской округ Жигулевск	Самарская область, г. Жигулевск, мкр. Александровское Поле, ул. Крупская, 39 (пересечение с Кутузова)"	53.385510 49.468075	Администрация г.о. Жигулевск	1026303244901	г.Жигулевск, ул.Пушкина,17	ООО "Дакант"	6311181470	место сбора ТКО	бетон	6м2	-	1	1,1	пластик							Собственники ИЖС	окт 20
170	городской округ Жигулевск	Самарская область, г. Жигулевск, мкр. Александровское Поле, ул. Кирова, 81	53.377009 49.474813	Администрация г.о. Жигулевск	1026303244901	г.Жигулевск, ул.Пушкина,17	ООО "Дакант"	6311181470	место сбора ТКО	твердое покрытие	6м2	-	1	1,1	пластик							Собственники ИЖС	окт 20
171	городской округ Жигулевск	Самарская область, г. Жигулевск, мкр. Александровское Поле, ул. Крылова, 13а	53.377969 49.470391	Администрация г.о. Жигулевск	1026303244901	г.Жигулевск, ул.Пушкина,17	ООО "Дакант"	6311181470	место сбора ТКО	твердое покрытие	6м3	-	1	1,1	пластик							Собственники ИЖС	окт 20
172	городской округ Жигулевск	Самарская область, г. Жигулевск, мкр. Александровское Поле, ул. Куйбышева, 7	53.384621 49.465834	Администрация г.о. Жигулевск	1026303244901	г.Жигулевск, ул.Пушкина,17	ООО "Дакант"	6311181470	место сбора ТКО	твердое покрытие	4 м2	-	1	1,1	пластик							Собственники ИЖС	окт 20
173	городской округ Жигулевск	Самарская область, г. Жигулевск, мкр. Александровское Поле, ул. Фрунзе, 20	53.380586 49.471442	Администрация г.о. Жигулевск	1026303244901	г.Жигулевск, ул.Пушкина,17	ООО "Дакант"	6311181470	место сбора ТКО	твердое покрытие	4 м2	-	1	1,1	пластик							Собственники ИЖС	окт 20
174	городской округ Жигулевск	Самарская область, г. Жигулевск, мкр. Александровское Поле, ул. Фрунзе, 74 (пересечение с ул. Полтавская)	53.380868 49.457461	Администрация г.о. Жигулевск	1026303244901	г.Жигулевск, ул.Пушкина,17	ООО "Дакант"	6311181470	место сбора ТКО	твердое покрытие	6м3	-	1	1,1	пластик							Собственники ИЖС	окт 20
175	городской округ Жигулевск	Самарская область, г. Жигулевск, мкр. Александровское Поле, ул. Льва Толстого, 2 (пересечение с ул. Мясковского)	53.383168 49.475811	Администрация г.о. Жигулевск	1026303244901	г.Жигулевск, ул.Пушкина,17	ООО "Дакант"	6311181470	место сбора ТКО	твердое покрытие	4 м2	-	1	1,1	пластик							Собственники ИЖС	окт 20
176	городской округ Жигулевск	Самарская область, г. Жигулевск, мкр. Александровское Поле, ул. Льва Толстого, 28 (пересечение с ул. Суворова)	53.383168 49.470362	Администрация г.о. Жигулевск	1026303244901	г.Жигулевск, ул.Пушкина,17	ООО "Дакант"	6311181470	место сбора ТКО	твердое покрытие	4 м2	-	1	1,1	пластик							Собственники ИЖС	окт 20
177	городской округ Жигулевск	Самарская область, г. Жигулевск, мкр. Александровское Поле, ул. Крылова, 43	53.378203 49.464411	Администрация г.о. Жигулевск	1026303244901	г.Жигулевск, ул.Пушкина,17	ООО "Дакант"	6311181470	место сбора ТКО	твердое покрытие	4 м2	-	1	1,1	пластик							Собственники ИЖС	окт 20
178	городской округ Жигулевск	Самарская область, г. Жигулевск, мкр. Александровское Поле, ул. Краевая, 35	53.375379 49.463508	Администрация г.о. Жигулевск	1026303244901	г.Жигулевск, ул.Пушкина,17	ООО "Дакант"	6311181470	место сбора ТКО	твердое покрытие	4 м2	-	1	1,1	пластик							Собственники ИЖС	окт 20
179	городской округ Жигулевск	Самарская область, г. Жигулевск, мкр. Александровское Поле, ул. Молодогвардейская, 10	53.381939 49.461065	Администрация г.о. Жигулевск	1026303244901	г.Жигулевск, ул.Пушкина,17	ООО "Дакант"	6311181470	место сбора ТКО	твердое покрытие	4 м2	-	1	1,1	пластик							Собственники ИЖС	окт 20
180	городской округ Жигулевск	Самарская область, г. Жигулевск, мкр. Александровское Поле, ул. Фрунзе, 14	53.380863 49.472857	Администрация г.о. Жигулевск	1026303244901	г.Жигулевск, ул.Пушкина,17	ООО "Дакант"	6311181470	место сбора ТКО	твердое покрытие	4 м2	-	1	1,1	пластик							Собственники ИЖС	окт 20
181	городской округ Жигулевск	Самарская область, г. Жигулевск, мкр. Александровское Поле, ул. Южная, 37	53.372718 49.463471	Администрация г.о. Жигулевск	1026303244901	г.Жигулевск, ул.Пушкина,17	ООО "Дакант"	6311181470	место сбора ТКО	твердое покрытие	4 м2	-	1	1,1	пластик							Собственники ИЖС	окт 20
182	городской округ Жигулевск	Самарская область, г. Жигулевск, мкр. Александровское Поле, ул.Молодогвардейская, 27	53.380153 49.461352	Администрация г.о. Жигулевск	1026303244901	г.Жигулевск, ул.Пушкина,17	ООО "Дакант"	6311181470	место сбора ТКО	твердое покрытие	4 м2	-	1	1,1	пластик							Собственники ИЖС	окт 20
183	городской округ Жигулевск	Самарская область, г. Жигулевск, мкр. Александровское Поле, ул. Фрунзе, 61	53.380606 49.463255	Администрация г.о. Жигулевск	1026303244901	г.Жигулевск, ул.Пушкина,17	ООО "Дакант"	6311181470	место сбора ТКО	твердое покрытие	4 м2	-	1	1,1	пластик							Собственники ИЖС	окт 20

1	2	3	4	5	6	7	9	10	11	12	13	14	15	16	17	18	19	20	21	22	23	24	
216	городской округ Жигулевск	Самарская область, г. Жигулевск, мкр. В-1, д. 8	53.405094 49.525854	ООО "Агроторг"	1027809237796	г.Жигулевск, мкр. В-1, д. 8	ООО "Дакант"	6311181470	открытая (без навеса)	бетон	21,0 м2	проф. Лист	1	1,1	пластик							Магазин "Пятерочка" ООО "Агроторг"	дек 19
217	городской округ Жигулевск	Самарская область, г. Жигулевск, ул. Самарская, 5	53.401057 49.508091	ООО "Агроторг"	1027809237796	г. Жигулевск, ул. Самарская, 5	ООО "Дакант"	6311181470	открытая (без навеса)	бетон	8,5 м2	проф. Лист	1	1,1	пластик							Магазин "Пятерочка" ООО "Агроторг"	дек 19
218	городской округ Жигулевск	Самарская область, г. Жигулевск, ул. Вокзальная, 10	53.400210 49.513955	ООО "Агроторг"	1027809237796	г. Жигулевск, ул. Вокзальная, 10	ООО "Дакант"	6311181470	открытая (без навеса)	бетон	6,0 м2	проф. Лист	1	1,1	пластик							Магазин "Пятерочка" ООО "Агроторг"	дек 19
219	городской округ Жигулевск	Самарская область, г. Жигулевск, В-1, д.18	53.404554 49.523358	ООО "Агроторг"	1027809237796	г. Жигулевск, В-1, д. 18	ООО "Дакант"	6311181470	открытая (без навеса)	бетон	30 м2	проф. Лист	1	0,75	металл							Магазин "Пятерочка" ООО "Агроторг"	дек 19
220	городской округ Жигулевск	Самарская область, г. о. Жигулевск, с. Солнечная Поляна, канализационные очистные сооружения (КОС)	53.430651 49.927178	ООО "СамРЭК-Эксплуатация"	11363150000469	г.Самара, территория опытная станция по садоводству, здание 11а, оф.5	ООО "Дакант"	6311181470	открытая (без навеса)	бетон	8 м2	проф. Лист	1	0,75	металл							ООО "СамРЭК-Эксплуатация"	дек 19
221	городской округ Жигулевск	Самарская область, г. о. Жигулевск, с. Зольное, канализационная насосная станция (КНС)	53.445846 49.801072	ООО "СамРЭК-Эксплуатация"	11363150000469	г.Самара, территория опытная станция по садоводству, здание 11а, оф.5	ООО "Дакант"	6311181470	открытая (без навеса)	бетон	8 м2	проф. Лист	1	0,75	металл							ООО "СамРЭК-Эксплуатация"	дек 19
222	городской округ Жигулевск	Самарская область, г.о. Жигулевск, с. Зольное, канализационная очистные сооружения (КОС)	53.445944 49.824848	ООО "СамРЭК-Эксплуатация"	11363150000469	г.Самара, территория опытная станция по садоводству, здание 11а, оф.5	ООО "Дакант"	6311181470	открытая (без навеса)	бетон	8 м2	проф. Лист	1	0,75	металл							ООО "СамРЭК-Эксплуатация"	дек 19
223	городской округ Жигулевск	Самарская область, г. Жигулевск, мкр. Яблоневый Овраг, канализационная очистные сооружения (КОС)	53.423901 49.406530	ООО "СамРЭК-Эксплуатация"	11363150000469	г.Самара, территория опытная станция по садоводству, здание 11а, оф.5	ООО "Дакант"	6311181470	открытая (без навеса)	бетон	13 м2	проф. Лист	1	0,75	металл							ООО "СамРЭК-Эксплуатация"	дек 19
224	городской округ Жигулевск	Самарская область, г. Жигулевск, мкр. Яблоневый Овраг, канализационная насосная станция (КНС)	53.404839 49.406388	ООО "СамРЭК-Эксплуатация"	11363150000469	г.Самара, территория опытная станция по садоводству, здание 11а, оф.5	ООО "Дакант"	6311181470	открытая (без навеса)	бетон	8 м2	проф. Лист	1	0,75	металл							ООО "СамРЭК-Эксплуатация"	дек 19
225	городской округ Жигулевск	Самарская область, г. Жигулевск, мкр. Яблоневый Овраг, (водозабор)	53.393701 49.417834	ООО "СамРЭК-Эксплуатация"	11363150000469	г.Самара, территория опытная станция по садоводству, здание 11а, оф.5	ООО "Дакант"	6311181470	открытая (без навеса)	бетон	8 м2	проф. Лист	1	0,75	металл							ООО "СамРЭК-Эксплуатация"	дек 19
226	городской округ Жигулевск	Самарская область, г. Жигулевск, мкр. Г-1, водозабор 470 м Волжской ГЭС, на правом берегу р. Волга (водозаборное сооружение)	53.425331 49.469870	ООО "СамРЭК-Эксплуатация"	11363150000469	г.Самара, территория опытная станция по садоводству, здание 11а, оф.5	ООО "Дакант"	6311181470	открытая (без навеса)	бетон	8 м2	проф. Лист	1	0,75	металл							ООО "СамРЭК-Эксплуатация"	дек 19
227	городской округ Жигулевск	Самарская область, г. Жигулевск, мкр. Г-1, ул. Гидростроителей, д. 16 насосно-фильтровальная станция (НФС)	53.415452 49.472910	ООО "СамРЭК-Эксплуатация"	11363150000469	г.Самара, территория опытная станция по садоводству, здание 11а, оф.5	ООО "Дакант"	6311181470	открытая (без навеса)	бетон	13 м2	проф. Лист	2	0,75	металл							ООО "СамРЭК-Эксплуатация"	дек 19
228	городской округ Жигулевск	Самарская область, г. Жигулевск, мкр. Г-1, ул. Гидростроителей, д. 16 насосно-фильтровальная станция (НФС)	53.415479 49.471349	ООО "СамРЭК-Эксплуатация"	11363150000469	г.Самара, территория опытная станция по садоводству, здание 11а, оф.5	ООО "Дакант"	6311181470	открытая (без навеса)	бетон	13 м2	проф. Лист	2	0,75	металл							ООО "СамРЭК-Эксплуатация"	дек 19
229	городской округ Жигулевск	Самарская область, г. Жигулевск, ул. Морквашинская, д. 1Г, канализационные очистные сооружения (КОС)	53.427693 49.538219	ООО "СамРЭК-Эксплуатация"	11363150000469	г.Самара, территория опытная станция по садоводству, здание 11а, оф.5	ООО "Дакант"	6311181470	открытая (без навеса)	бетон	13 м2	проф. Лист	2	0,75	металл							ООО "СамРЭК-Эксплуатация"	дек 19
230	городской округ Жигулевск	Самарская область, г. Жигулевск, ул. Ново-Самарская, 3 гараж ООО "СамРЭК-Эксплуатация"	53.391300 49.509138	ООО "СамРЭК-Эксплуатация"	11363150000469	г.Самара, территория опытная станция по садоводству, здание 11а, оф.5	ООО "Дакант"	6311181470	открытая (без навеса)	бетон	6 м2	проф. Лист	1	0,75	металл							ООО "СамРЭК-Эксплуатация"	дек 19
231	городской округ Жигулевск	Самарская область, г. Жигулевск, ул. Комсомольская, 31 административно-ремонтная база	53.404162 49.507992	ООО "СамРЭК-Эксплуатация"	11363150000469	г.Самара, территория опытная станция по садоводству, здание 11а, оф.5	ООО "Дакант"	6311181470	открытая (без навеса)	бетон	6 м2	проф. Лист	1	0,75	металл							ООО "СамРЭК-Эксплуатация"	дек 19
232	городской округ Жигулевск	Самарская область, г. Жигулевск, ул. Комсомольская, стадион "Кристалл" канализационная насосная станция (ЦНС)	53.403229 49.502613	ООО "СамРЭК-Эксплуатация"	11363150000469	г.Самара, территория опытная станция по садоводству, здание 11а, оф.5	ООО "Дакант"	6311181470	открытая (без навеса)	бетон	6 м2	проф. Лист	1	0,75	металл							ООО "СамРЭК-Эксплуатация"	дек 19
233	городской округ Жигулевск	Самарская область, г. Жигулевск, Городское кладбище по ул. Ткачева	53.384262 49.483383	МБУ "Ритуал"	1096382002408	г. Жигулевск, ул. Фурманова, 24	ООО "Дакант"	6311181470	открытая (без навеса)	бетон	20 м2	блоки	3	0,75	металл							МБУ "Ритуал", городское кладбище, ул. Ткачева, 135а	январь 20
234	городской округ Жигулевск	Самарская область, г.о. Жигулевск, Кладбище село Ширяево	53.410417 50.025889	МБУ "Ритуал"	1096382002408	г. Жигулевск, ул. Фурманова, 24	ООО "Дакант"	6311181470	открытая (без навеса)	бетон	10 м2	-	3	0,75	металл			1	8	металл		МБУ "Ритуал" Кладбище село Ширяево	январь 20
235	городской округ Жигулевск	Самарская область, г. о. Жигулевск, Кладбище Село Бахилова Поляна	53.428668 49.667134	МБУ "Ритуал"	1096382002408	г. Жигулевск, ул. Фурманова, 24	ООО "Дакант"	6311181470	открытая (без навеса)	бетон	10 м2	-	2	1,1	пластик			1	8	металл		МБУ "Ритуал" Кладбище Село Бахилова Поляна	январь 20
236	городской округ Жигулевск	ул. Магистральная, 10	53.409488 49.485381	ООО "ВолгаМеталл"	1096324004204	г. Жигулевск, ул. Магистральная, 10	ООО "Дакант"	6311181470	открытая (без навеса)	бетон	6,5 м2	проф. Лист	1	0,75	пластик							ООО "ВолгаМеталл"	январь 20
237	городской округ Жигулевск	Самарская область, г. Жигулевск, ул. Морквашинская, 36	53.413518 49.526772	ООО "Услада"	1106382000570	г. Жигулевск, ул. Морквашинская, 36	ООО "Дакант"	6311181470	открытая (без навеса)	бетон	1 м2	проф. Лист	1	0,75	металл							ООО "Услада"	октябрь 19
238	городской округ Жигулевск	Самарская область, г. Жигулевск, Московское шоссе, д. 12, сооружение 15, 16	53.413789 49.479557	ООО "ВолгаМеталл"	1076382001046	г.о. Жигулевск, Московское шоссе, д. 12, сооружение 15, 16	ООО "Дакант"	6311181470	открытая (без навеса)	бетон	4 м2	проф. Лист	1	0,75	металл							ООО "ВолгаМеталл"	январь 20
239	городской округ Жигулевск	Самарская область, г. Жигулевск, ул. Морквашинская, 40	53.409493 49.523708	ООО "ВолгаМеталл"	1196313062648	г. Жигулевск, ул. Морквашинская, 40	ООО "Дакант"	6311181470	открытая (без навеса)	бетон	50,0 м2	проф. Лист	4	0,75	металл							ООО "ВолгаМеталл"	февраль 20
240	городской округ Жигулевск	Самарская область, г. о. Жигулевск, с. Солнечная Поляна, ул. 2-я Набережная, д. 21	53.438278 49.917160	ГБУ СО "Солнечнополянскый пансионат для инвалидов (психоневрологический интернат)	1036301730618	г.о Жигулевск, с. Солнечная Поляна, ул. 2-я Набережная, д. 21	ООО "Дакант"	6311181470	открытая (без навеса)	бетон	121 м2	проф. Лист	2	1,1	пластик							ГБУ СО "Солнечнополянскый пансионат для инвалидов (психоневрологический интернат) 63:02:0403011:920	январь 20
241	городской округ Жигулевск	Самарская область, г.о. Жигулевск, район 4-го поселка СНТ "50 лет Октября"	53.407238 49.463581	СНТ "50 лет Октября"	1043603277943	г.о. Жигулевск, район 4-го поселка СНТ "50 лет Октября"	ООО "Дакант"	6311181470	открытая (без навеса)	бетон	13,5 м2	проф. Лист	3	0,75	металл							Собственники земельных участков СНТ "50лет Октября"	январь 20
242	городской округ Жигулевск	Самарская область, г. Жигулевск, район Романова оврага	53.378900 49.508680	СНТ "Торняк"	11046303288822	г.о. Жигулевск район Романова оврага	ООО "Дакант"	6311181470	открытая (без навеса)	бетон	27,5 м2	-						2	8	металл		Собственники земельных участков СНТ "Торняк"	декабрь 20
243	городской округ Жигулевск	Самарская область, г. Жигулевск, ул. Самарская, 3 А	53.401379 49.508634	Чиркунов Роман Николаевич	36 11 854588	г. Тольятти, 1-ый заводской переулок, д. 10	ООО "Дакант"	6311181470	открытая (без навеса)	ас-фальт	10 м2	проф. лист	1	0,75	металл							ИП Чиркунов Роман Николаевич	июнь 20
244	городской округ Жигулевск	Самарская область, г.о. Жигулевск, с.Зольное, ул.Подгорная, д. 21	53.444103 49.805674	ООО РН-Ремонт НПО	1026303207578	г.Отрадный, ул.Железнодорожная, д. 2а	ООО "Дакант"	6311181470	открытая (без навеса)	ас-фальт-бетон	5 м2	проф. лист	1	0,75	металл							ООО РН-Ремонт НПО	январь 20
245	городской округ Жигулевск	Самарская область, г. Жигулевск, ул. Мира, д. 3	53.400552 49.502441	МАУ "Кристалл"	1056382005481	г. Жигулевск, ул. Мира, 3	ООО "Дакант"	6311181470	открытая (без навеса)	бетон	21 м2	кирпичное	1	0,66	пластик							Стадион МАУ "Кристалл"	февраль 20
246	городской округ Жигулевск	Самарская область, г.о. Жигулевск, с. Солнечная Поляна, ул. Нефтяников, д. 13 а	53.429337 49.925965	ГБОУ Санаторная школа интернат № 3	102630324349	г.о. Жигулевск, с. Солнечная Поляна, ул. Нефтяников, д. 13 а	ООО "Дакант"	6311181470	открытая (без навеса)	бетон	30 м2	металл	4	0,75	металл							ГБОУ Санаторная школа интернат № 3	июнь 20

1	2	3	4	5	6	7	9	10	11	12	13	14	15	16	17	18	19	20	21	22	23	24	
247	городской округ Жигулевск	Самарская область, г. Жигулевск, 1-й Промышленный проезд, 4	53.415004 49.411071; 53.420278 49.418294; 53.420287 49.419668; 53.421911 49.419408; 53.420278 49.418294; 53.419503 49.418041; 53.418732 49.419514; 53.424321 49.403058; 53.415722 49.401431; 53.415017 49.406759; 53.418514 49.403371	ООО "Жигулевские стройматериалы"	1026303241744	г. Жигулевск, 1-й Промышленный проезд, 4	ООО "Дакант"	6311181470	открытая (без навеса)	бетон	3м2	металл	11	0,75	металл (с крышкой)							ООО "Жигулевские стройматериалы"	дек 19
248	городской округ Жигулевск	Самарская область, г. Жигулевск, ул. Пролетарская, 1а	53.420414 49.538746	ГКУ СО Тольяттинский СРЦН "Гармония" отделение г. Жигулевск	1036301018930	г. Жигулевск, ул. Приволжская, 1а	ООО "Дакант"	6311181470	открытая (без навеса)	бетон	20м2		1	0,75	металл							ГКУ СО Тольяттинский СРЦН "Гармония" отделение г. Жигулевск	сен 20
249	городской округ Жигулевск	Самарская область, г. Жигулевск, мкр. Г-1	53.412009 49.465375	СНТ "ТРУД"	1026303245550	г. Жигулевск, мкр. Г-1	ООО "Дакант"	6311181470	открытая (без навеса)	бетон	6 м2		1	0,75	металл							Собственники земельных участков СНТ "ТРУД"	мар 20
250	городской округ Жигулевск	Самарская область, г. Жигулевск, мкр. Г-1	53.407306 49.467222	СНТ "Березка"	1086382002190	г. Жигулевск, мкр. Г-1	ООО "Дакант"	6311181470	открытая (без навеса)	бетон	6 м2		1	0,75	пластик							СНТ "Березка" Собственники земельных участков	мар 20
251	городской округ Жигулевск	мкр. Г-1	53.4122000 49.465365	СНТ "Восход"	1046303282618	г. Жигулевск, мкр. Г-1	ООО "Дакант"	6311181470	открытая (без навеса)	бетон	6 м2		1	0,75	пластик							СНТ "Восход" Собственники земельных участков	мар 20
252	городской округ Жигулевск	Самарская область, г. Жигулевск, ул. Ново-Самарская	53.373704 49.493386	СНТ "Дубки"	1036301730926	г. Жигулевск, ул. Ново-Самарская	ООО "Дакант"	6311181470	открытая (без навеса)	бетон	11м2		3	0,75	металл							СНТ "Дубки" Собственники земельных участков	мар 20
253	городской округ Жигулевск	Самарская область, г. Жигулевск, ул. Никитина, 3	53.408860 49.407922	ГБУЗ СО "Жигулевская центральная больница"	1026303242294	г. Жигулевск, ул. Первомайская, 10	ООО "Дакант"	6311181470	открытая (без навеса)	бетон	10 м2		2	0,75	металл								
			53.399800 49.503160							бетон	10 м2		2	0,75	металл								
			53.398000, 49.493730							бетон	19 м2		4	0,75	металл								
			53.431949 49.922233							бетон	9 м2		1	0,75	металл								
		Самарская область, г. о. Жигулевск, с. Солнечная Поляна, ул. П.Бласова, 6	53.442730 49.792620						бетон	8 м2		1	0,75	металл									
254	городской округ Жигулевск	Самарская область, г. Жигулевск, ул. Ленина, 3	53.402360 49.500002	МБУ "Городской парк культуры и отдыха"	1036301737890	г. Жигулевск, ул. Ленина, 3	ООО "Дакант"	6311181470	открытая (без навеса)	бетон	7,5 м2	кирпичное	2	0,75	металл							МБУ "Городской парк культуры и отдыха"	авг 20
255	городской округ Жигулевск	Самарская область, г. Жигулевск, с. Бахилова Поляна, ул. Школьная, 1	53.43441676 49.66108464	ФГБУ "Национальный парк "Самарская Лука"	1026303245616	г. Жигулевск, ул. Ткачева, 109а	ООО "Дакант"	6311181470	открытая (без навеса)	бетон	4 м2		1	0,75	металл							ФГБУ "Национальный парк "Самарская Лука"	июл 20
			53.38821339 49.48361296							бетон	8 м2		1	0,75	металл						июл 20		
			53.42218767 50.01302250							бетон	12 м2		3	0,75	металл						июл 20		
256	городской округ Жигулевск	Самарская область, г. Жигулевск, ул. Комсомольская, 31	53.404232 49.5072462	МБУ "МФЦ" г.о.Жигулевск	1116382001120	г. Жигулевск, ул. Комсомольская, 31	ООО "Дакант"	6311181470	открытая (без навеса)	асфальт	6 м 2		1	0,75	металл							МБУ "МФЦ" г.о.Жигулевск	июл 20
257	городской округ Жигулевск	Самарская область, г. Жигулевск, ул. Декабристов, 18	53.415421 49.534520	ГАУ СО "СШОЗ № 3 им.О.Саитова	1106382003914	г. Жигулевск, ул. Декабристов, 18 ул. Релина, 15А	ООО "Дакант"	6311181470	открытая (без навеса)	бетон	4 м2		1	0,75	металл							ГАУ СО "СШОЗ № 3 им.О.Саитова (школа бокса,)	июл 20
258	городской округ Жигулевск	Самарская область, г. Жигулевск, ул. Сызранская, 19Д	53.377092 49.455694	СНТ им.Мичурина 2-3 участков	1046301730155	г. Жигулевск, ул. Сызранская, 19Д	ООО "Дакант"	6311181470	открытая (без навеса)	бетон	17,5 м2		3	1,1	пластик							Собственники земельных участков СНТ им.Мичурина 2-3 участков", ул. Сызранская	июн 20
259	городской округ Жигулевск	Самарская область, мкр. В-3, ГСК-34, около гаража № 15	53.403977 49.536758	ИП Усатенко Т.Ф.	315245700006101	г.Жигулевск, мкр. В-3, ГСК-34, около гаража № 15	ООО "Дакант"	6311181470	открытая (без навеса)	бетон	4,8 м2		1	0,75	металл							ИП Усатенко Т.Ф. Шинномонтаж	июн 20
260	городской округ Жигулевск	Самарская область, г. Жигулевск, мкр. Г-1	53.410141 49.460670	СНТ "Автомобилист"	1056382037601	г. Жигулевск, мкр. Г-1, СНТ	ООО "Дакант"	6311181470	открытая (без навеса)	бетон	10 м2		1	0,75	металл							Собственники земельных участков СНТ "Автомобилист"	июн 20
261	городской округ Жигулевск	Самарская область, г. Жигулевск, мкр. В-3	53.402692 49.555873	СНТ "Радиотехник-3"	11163820001207	г. Жигулевск, мкр. В-3	ООО "Дакант"	6311181470	открытая (без навеса)	бетон	8 м2		2	0,75	металл							Собственники земельных участков СНТ "Радиотехник-3"	июл 20
262	городской округ Жигулевск	Самарская область, г. Жигулевск, Московское шоссе, 6	53.415939 49.481210	ОП ООО "ТАИФ-НК АЗС"	2171690151620	г.о.Жигулевск, Московское шоссе,6	ООО "Дакант"	6311181470	открытая (без навеса)	бетон	8 м2		1	0,75	металл							ОП ООО "ТАИФ-НК АЗС"	июн 20
263	городской округ Жигулевск	Самарская область, г. Жигулевск, ул. Поголя, 7а	53.397029 49.499708	МРО православный Приход храма во имя святого праведного Иоанна Кронштадтского г.о.Жигулевск Самарской области	1026303242778	г. Жигулевск, ул. Гагарина, д. 7А	ООО "Дакант"	6311181470	открытая (без навеса)	бетон	4,5 м2		1	0,75	металл							Городская церковь	июл 20
264	городской округ Жигулевск	Самарская область, г. Жигулевск, ул. Ново-Самарская, д. 18	53.387735 49.507714	ООО "Вертикаль"	1026303241997	г. Жигулевск, ул. Ново-Самарская, д. 18	ООО "Дакант"	6311181470	открытая (без навеса)	бетон	4 м2		2	1,5	металл							ООО "Вертикаль"	июл 20
265	городской округ Жигулевск	Самарская область, г. Жигулевск, Московское шоссе, 31	53.384129 49.456572	ООО "Технокомплекс"	1076320000393	г. Жигулевск, Московское шоссе, 31	ООО "Дакант"	6311181470	открытая (без навеса)	бетон	7 м2		1	0,75	металл							ООО "Технокомплекс"	июл 20
266	городской округ Жигулевск	Самарская область, г. Жигулевск, ул. Вокзальная, 9	53.397860 49.514214	ОАО "РЖД"	1037739877259	г. Жигулевск, ул. Вокзальная, д. 9 (станция Жигулевск)	ООО "Дакант"	6311181470	открытая (без навеса)	бетон	8 м2	проф. лист	2	0,75	металл							ЖД Вокзал ОАО "РЖД"	окт 20
267	городской округ Жигулевск	Самарская область, г. Жигулевск, ул. Ново-Самарская, 3	53.391493 49.509582	ООО "Благоустройство"	1186313027340	г. Жигулевск, ул. Ново-Самарская, строение 3	ООО "Дакант"	6311181470	открытая (без навеса)	бетон	12 м2	проф. лист				1	8	металл				ООО "Благоустройство"	ноя 20
268	городской округ Жигулевск	Самарская область, г. Жигулевск, ул. Морквашинская, 40	53.410267 49.524260	ООО "Энерготехмаш"	1196313062648	г. Жигулевск, ул. Морквашинская, 40	ООО "Дакант"	6311181470	открытая (без навеса)	бетон	50 м2	проф. лист	4	0,75	металл							ООО "Энерготехмаш"	янв 20
269	городской округ Жигулевск	Самарская область, г. Жигулевск, ул. Ново-Самарская, 10	53.390341 49.510499	ПОУ "Жигулевская АШ ДОСААФ России"	1026303244945	г. Жигулевск, ул. Ново-Самарская, 10	ООО "Дакант"	6311181470	открытая (без навеса)	бетон	7,5 м2	проф. лист	2	0,75	металл							ПОУ "Жигулевская АШ ДОСААФ России"	ноя 20
270	городской округ Жигулевск	Самарская область, г. Жигулевск, Московское шоссе, 18	53.406831 49.473417	ООО ТРЦ "ОЗОН"	1027700251754	г.Жигулевск, Московское шоссе, 18	ООО "Дакант"	6311181470	открытая (без навеса)	бетон	8 м2	проф. лист	1	0,75	металл							ООО "Макдоналдс"	дек 20
271	городской округ Жигулевск	Самарская область, г.о. Жигулевск, поляна Мокренская	53.382636 49.446140	СНТ "Водник-2"	11056382039416	г.Жигулевск, поляна Мокренская	ООО "Дакант"	6311181470	открытая (без навеса)	бетон	8 м2	проф. лист	2	0,75	металл							СНТ "Водник-2"	дек 20
272	городской округ Жигулевск	Самарская область, г. Жигулевск, ул. Управленческая, д. 1	53.432488 49.938831	АО "ЖИЗ"	1026303242460	г.о. Жигулевск, с. Богатырь, ул. Управленческая, д. 1	ООО "Дакант"	6311181470	открытая (без навеса)	бетон	12 м2	проф. лист	2	0,75	металл						АО "ЖИЗ"	дек 20	
			53.432488 49.938831							бетон	15 м2	проф. лист	3	0,75	металл								
273	городской округ Жигулевск	Самарская область, г. Жигулевск, ул. Полева, д. 6	53.405896 49.485180	МБУ "Центр гражданской защиты"	1036301734369	г.Жигулевск, ул. Полевая, д. 6	ООО "Дакант"	6311181470	открытая (без навеса)	бетон	7м2	проф. лист	1	0,75	металл (с крышкой)							МБУ "ЦГЗ"	фев 21
274	городской округ Жигулевск	Самарская область, г. Жигулевск, Московское шоссе, д. 18	53.406830 49.474009	ООО "ДНС РИТЕЙЛ"	1102540008230	г.Жигулевск, Московское шоссе, д. 18	ООО "Дакант"	6311181470	открытая (без навеса)	бетон	8 м2	проф. лист	1	1,1	пластиковый (с крышкой)							ООО "ДНС РИТЕЙЛ" (Аренда -943 кв.м.) г. Жигулевск, Московское шоссе, д. 18 (63:02:0302016:75)	фев 21

1	2	3	4	5	6	7	9	10	11	12	13	14	15	16	17	18	19	20	21	22	23	24	
275	городской округ Жигулевск	Самарская область, г.о. Жигулевск, мкр. Александровское Поле, ул. Фрунзе, ид. 30а	53.381334 49.467212	ИП Можаров В.И.	304638231300100	г.Жигулевск, мкр.Г-1, д. 18	ООО "Дакант"	6311181470	открытая (без навеса)	бетон	5 м2	проф. лист	1	0,75	металл (с крыш-кой)							ИП Можаров, магазин "Настена"	фев 21
276	городской округ Жигулевск	Самарская область, г. Жигулевск, ул. Транспортная, 4	53.415839 49.532505	ООО "Агроторг"	1027809237796	г. Санкт-Петербург, Невский, 90/92, г. Самара, Московское шоссе, д. 185 а	ООО "Дакант"	6311181470	закрытая (с навесом)	бетон	4 м2	проф. лист (закрытого типа)	1	0,75	пла- стико- вый (с крыш-кой)							ООО "АГРОТОРГ"	09 02 21
277	городской округ Жигулевск	Самарская область, г. Жигулевск, Мос- ковское шоссе, 18	53.406964 49.473538	ООО ТРЦ "ОЗОН"	1196313002874	г.Жигулевск, Московское шоссе, 18	ООО "Дакант"	6311181470	откры- тая (без навеса)	бетон	13,5 м2	проф. лист	4	0,24	пла- стико- вый (с крыш-кой)							ООО ТРЦ "ОЗОН"	16 02 21
278	городской округ Жигулевск	Самарская область, г. Жигулевск, Мос- ковское шоссе, 18	50.406131 49.473413	ООО "Система ПБО"	1027700251754	г.Жигулевск, Московское шоссе, 18	ООО "Дакант"	6311181470	откры- тая (без навеса)	бетон	8 м2	проф. лист	1	0,75	ме- талл (с крыш-кой)							ООО "Макдоналдс"	15 12 20
279	городской округ Жигулевск	Самарская область, г. Жигулевск, ул. Парковая, 17 (Волго- донская)	53.414718 49.469200	Касьянов Андр- кей Борисович	-	г.Жигулевск, мкр.В-1, д. 19, кв. 35	ООО "Дакант"	6311181470	откры- тая (без навеса)	бетон	8м2	проф. лист	2	0,75	ме- талл							Касьянов А.Б	26 07 21
280	городской округ Жигулевск	Самарская область, г. Жигулевск, ул. Комсомольская, д. 36	53.402825 49.503909	ООО "Мой город"	1176313079095	г.Жигулевск, ул. Комсомольская, д. 36	ООО "Дакант"	6311181470	откры- тая (без навеса)	бетон	10 м2	проф. лист	2	1,1	пла- стико- вый (с крыш-кой)							ООО "Мой город"	26 07 21
281	городской округ Жигулевск	Самарская область, г. Жигулевск, ул. Зеленый берег, д. 11	53.439850 49.729290	ГБОУ ДОД ДООЦ "Жигули"	1026303245913	г.о.Жигулевск, с.Зольное, ул. Зеленый берег, д.11	ООО "Дакант"	6311181470	откры- тая (без навеса)	бетон	15 м2	блоки	3	0,75	ме- талл (с крыш-кой)							ГБОУ ДОД ДООЦ "Жигули"	17 08 21
282	городской округ Жигулевск	Самарская область, г. Жигулевск, ул.Вокзальная, д. 6	53.401298 49.512753	Муниципальный фонд поддержки и развития субъектов малого и сред- него предпри- нимательства микрокредитная компания го- родского округа Тольятти	1106300006042	г.о.Жигулевск, ул.Вокзальная, д. 6	ООО "Дакант"	6311181470	откры- тая (без навеса)	бетон	8 м2	блоки	1	0,75	ме- талл (с крыш-кой)							Муниципальный фонд поддержки и развития субъектов малого и среднего предпринимательства микрокре- дитная компания городского округа Тольятти	03 11 21
283	городской округ Жигулевск	Самарская область, г. Жигулевск, ул.Вокзальная, д.20	53.399184 49.512212	Муниципальный фонд поддержки и развития субъектов малого и сред- него предпри- нимательства микрокредитная компания го- родского округа Тольятти	1106300006042	г.о.Жигулевск, ул.Вокзальная, д.20	ООО "Дакант"	6311181470	открытая (с навесом)	бетон	8 м2	блоки	1	0,75	ме- талл (с крыш-кой)							Муниципальный фонд поддержки и развития субъектов малого и среднего предпринимательства микрокре- дитная компания городского округа Тольятти	18 11 21
284	городской округ Жигулевск	Самарская область, г. Жигулевск, ул. Мира, д. 3	53.400552 49.502441	АНО ФК "АКРОН"	14156313060628	г.о.Жигулевск, ул.Мира, д.3	ООО "Дакант"	6311181470	откры- тая (без навеса)	бетон	27 м2	кирпич- ное	6	660 л.	пла- стико- вый (с крыш-кой)							АНО ФК "АКРОН"	12 10 21
285	городской округ Жигулевск	Самарская область, г. Жигулевск, пер. Механический, д. 2	53.408642 49.525819	Панкратова Лина Владимировна	-	г. Жигулевск, пер.Механиче- ский, д. 2	ООО "Дакант"	6311181470	откры- тая (без навеса)	бетон	4 м2	проф. лист	2	1,0 м3	ме- талл (с крыш-кой)							Торгово-офисный центр	04 10 21
286	городской округ Жигулевск	Самарская область, г. Жигулевск, 961- 962 км. Автодороги М-5	53.386271 49.455603	ООО "Вольница"	1056382054563	г. Жигулевск, 961-962 км. Ав- тодороги М-5	ООО "Дакант"	6311181470	откры- тая (без навеса)	бетон	8 м2	проф. лист	2	0,75	ме- талл (с крыш-кой)							ООО "Вольница"	20 01 21
287	городской округ Жигулевск	Самарская область, г. Жигулевск, мкр. В-3, СНТ "Радио- техник-2, массив 1, линия 2	53.404555 49.551994	СНТ "Радиотех- ник-2"	1066382018053	г. Жигулевск, СНТ "Радиотехник-2", массив 1, линия 2	ООО "Дакант"	6311181470	откры- тая (без навеса)	бетон	8 м2	проф. лист	2	0,8	ме- талл (с крыш-кой)							СНТ "Радиотех- ник-2"	30 11 21
288	городской округ Жигулевск	Самарская область, г. Жигулевск, мкр. В-3, снт "Труд" завода "Энерготех- маш", развилка центральная	53.396321 49.545992	СНТ "ТРУД"	1056382026656	г. Жигулевск, мкр. В-3, СНТ "Труд" завода "Энерготехмаш", раз- вилка центральная	ООО "Дакант"	6311181470	откры- тая (без навеса)	бетон	9 м2	проф. лист	2	0,75	ме- талл (с крыш-кой)			1	8	металл		СНТ "Труд"	12 11 21
289	городской округ Жигулевск	Самарская область, г. Жигулевск, мкр. В-3, снт "Труд" завода "Энерготех- маш", 10-я улица	53.391622 49.5455368	СНТ "ТРУД"	1056382026656	г. Жигулевск, мкр. В-3, СНТ "Труд" завода "Энерготехмаш", 10-я улица	ООО "Дакант"	6311181470	откры- тая (без навеса)	бетон	6,3 м2	проф. лист	2	0,75	ме- талл (с крыш-кой)							СНТ "Труд"	12 11 21
290	городской округ Жигулевск	Самарская область, г. Жигулевск, ул.Ново-Самарская, проезд Мичурина-1	53.378841 49.508685	СНТ "Мичури- на-1"	10963820030799	г. Жигулевск, ул.Ново-Самар- ская, проезд Мичурина-1	ООО "Дакант"	6311181470	закрытая (с навесом)	бетон	8,0 м2	проф. лист	1	0,75	ме- талл (с крыш-кой)							СНТ "Мичурина-1"	04 08 21
291	городской округ Жигулевск	Самарская область, г. Жигулевск, ул. Мира, д. 22	53.400350 49.502162	ГАПОУ СО "ЖГК"	1036301730508	г. Жигулевск, ул.Мира, д. 22	ООО "Дакант"	6311181470	откры- тая (без навеса)	ас- фальт	7,5 м2	проф. лист, высота 1,8 м	2	0,7	ме- талл (с крыш-кой)							ГАПОУ СО "ЖГК"	01 01 22
292	городской округ Жигулевск	Самарская область, г. Жигулевск, ул. Морквашин- ская,59	53.407783 49.525291	ГАПОУ СО "ЖГК"	1036301730508	г. Жигулевск, ул.Морквашинская, д. 59	ООО "Дакант"	6311181470	откры- тая (без навеса)	ас- фальт	7,5	проф. лист, высота 1,8 м	2	0,7	ме- талл (с крыш-кой)							ГАПОУ СО "ЖГК"	01 01 22
293	городской округ Жигулевск	Самарская область, г. Жигулевск, ул. Песочная, 1	53.405860 49.476235	ООО "Торгсер- вис63"	1146317005735	г.Жигулевск, ул. Песочная, 1	ООО "Дакант"	6311181470	откры- тая (без навеса)	бетон	9,0 м2	проф. лист	1	1,1	пла- стик (с крыш-кой)							ООО "Торгсер- вис63"	01 09 22
294	городской округ Жигулевск	Самарская область, г. Жигулевск, с. Зольное, ул. Бакенщиков, 41	53.447623 49.836663	АО "ССК"	1056367019136	г.о.Жигулевск, с.Зольное, ул. Бакенщиков, д. 41	ООО "Дакант"	6311181470	откры- тая (без навеса)	ас- фальт	6,0 м2	метал- личе- ская сетка	2	1,1	пла- стик (с крыш-кой)							Самарская область, г.о. Жи- гулевск, с. Зольное, ул. Бакенщиков, 41 -механическая мастерская (Лит. А) (площадь 235,7 кв. м кадастровый номер: 63:02:0402015:0:2. Документ основание: договор купли-продажи № 91 от 23.11.2011	21 09 21
295	городской округ Жигулевск	Самарская область, г. Жигулевск, ул. Вокзальная, 15	53.39573 49.21234	АО "ССК"	1056367019136	г.о.Жигулевск, ул. Вокзальная, д. 15	ООО "Дакант"	6311181470	откры- тая (без навеса)	ас- фальт	10 м2	метал- личе- ская сетка	2	1,1	пла- стик (с крыш-кой)							г.о.Жигулевск, с.Зольное, ул. Вокзальная, д. 15-нежилое здание (Лит. АА1) (площадь 961,4 кв.м) кадастровый номер: 63:02:041404:001010115:0001524; АА1/0061:01:0001:015:0:0; нежилое здание (Лит. А2) (площадь 65,5 кв.м) кадастровый номер: 63:02:041404:001010115:0001524 :А2/0061:01:0001:015:0:0. Документ основание: договор купли-продажи № 2664 от 25.04.2011	21 09 21
296	городской округ Жигулевск	Самарская область, г. Жигулевск, ул. Транспортная, д. 12 (Репина, 36)	53.415447 49.534544	Илюшина У.В.	-	г.о.Жигулевск, ул. Ново-Могуто- вая, д. 8	ООО "Дакант"	6311181470	откры- тая (без навеса)	бетон	4 м2	блоки	1	0,75	ме- талл (с крыш-кой)							ЗАО "Тандер"	01 11 22
297	городской округ Жигулевск	Самарская область, г. Жигулевск, ул. Пушкина, д.37	53.397069 49.494640	О МВД России по г. Жигулевску	10236303242085	г. Жигулевск, ул. Декабристов, д. 5	ООО "Дакант"	6311181470	откры- тая (без навеса)	бетон с укло- ном	4 м2	проф. лист	1	1,0	ме- талл (с крыш-кой)							О МВД России	28 03 22
298	городской округ Жигулевск	Самарская область, г. Жигулевск, пр-т Молодежный, 61	53.401814 49.519116	ООО "Открытие"	1166313094617	г. Тольятти ул. Гидростро- евская, д.21, пом.1003	ООО "Дакант"	6311181470	откры- тая (без навеса)	бетон с укло- ном	7 м2	проф. лист	2	0,75	ме- талл (с крыш-кой)							ООО "Открытие"	24 03 22
299	городской округ Жигулевск	Самарская область, г. Жигулевск, ул. Декабристов, д. 5	53.403063 49.482514	О МВД России по г. Жигулевску	1026303242085	г. Жигулевск, ул. Декабристов, д. 5	ООО "Дакант"	6311181470	откры- тая (без навеса)	бетон с укло- ном	8 м2	проф. лист	2	1,0	ме- талл (с крыш-кой)							О МВД России	11 05 22
300	городской округ Жигулевск	Самарская область, г. Жигулевск, мкр. В-3, за "ЖРЗ"	53.402600 49.555826	СНТ "Коммуналь- ник-2"	1026303242382	г. Жигулевск, СНТ "Комму- нальный-2" за ОА "ЖРЗ"	ООО "Дакант"	6311181470	откры- тая (без навеса)	бетон с укло- ном	9,3	проф. лист						1	8	металл		СНТ "Коммуналь- ник-2"	23 03 22
301	городской округ Жигулевск	Самарская область, г. Жигулевск, ул. Морквашинская, д. 21	53.418529 49.533200	Подорова О.В.	-	г. Жигулевск, ул. Первомай- ская, д. 19, кв. 8	ООО "Дакант"	6311181470	закрытая (с навесом)	бетон с укло- ном	4	проф. лист	1	0,75	пла- стик (с крыш-кой)							магазин "Победа"	28 06 22
302	городской округ Жигулевск	Самарская область, г. Жигулевск, мкр. В-3, СНТ "Труд" в районе амональных складов	53.395513 49.573035	СНТ "ТРУД"	1096382001616	г. Жигулевск, пер. Механиче- ский, д. 9, кв.4 8	ООО "Дакант"	6311181470	откры- тая (без навеса)	бетон с укло- ном	3,5	проф. лист	1	0,75	ме- талл (с крыш-кой)							СНТ "ТРУД"	29 06 22

1	2	3	4	5	6	7	9	10	11	12	13	14	15	16	17	18	19	20	21	22	23	24	
303	городской округ Жигулевск	Самарская область, г. Жигулевск, мкр. В-1, ГСК-1, район бывшего городского стрельбища	53.404359 49.536499	ГСК-1 (Полонцов Михаил Александрович)	-	г. Жигулевск, ул. Морквашинская, д. 41, кв. 260	ООО "Дакант"	6311181470	открытая (без навеса)	бетон с уклоном	4,5	проф. лист	1	0,75	металл (с крышкой)							ГСК-1	14 09 22
304	городской округ Жигулевск	Самарская область, г. Жигулевск, мкр. В-3, в районе аномальных складов	53.388655 49.571377	СНТ "Родничок № 186"	1096382000703	г. Жигулевск, ул. Морквашинская, д. 41, кв. 159	ООО "Дакант"	6311181470	открытая (без навеса)	бетон с уклоном	4,4	металл	1	0,75	металл (с крышкой)							Собственник земельных участков СНТ "Родничок № 186"	10 01 23
305	городской округ Жигулевск	Самарская область, г. Жигулевск, ул. Победы, д. 6	53.404338 49.485628	Козлов Валерий Владимирович (административное здание НГДУ)	-	г. Жигулевск, ул. Победы, д. 6	ООО "Дакант"	6311181470	открытая (без навеса)	асфальт	3	металл	1	0,75	металл (с крышкой)							Административное здание ул. Победы, д. 6	10 01 23
306	городской округ Жигулевск	Самарская область, г. Жигулевск, ул. Ново-Самарская, СНТ "Нефтяник"	53.380654 49.497375	СНТ "Нефтяник"	105638201876	г. Жигулевск, ул. Ново-Самарская	ООО "Дакант"	6311181470	открытая (без навеса)	бетон с уклоном	4,4	металл	1	0,75	металл (с крышкой)							Собственник земельных участков СНТ "Нефтяник", ул. Ново-Самарская	10 01 23
307	городской округ Жигулевск	Самарская область, г. Жигулевск, мкр. В-3, СНТ "Мичуринец"	53.397569 49.570169	СНТ "Мичуринец"	1096382000549	г. Жигулевск, ул. Ново-Самарская	ООО "Дакант"	6311181470	открытая (без навеса)	бетон с уклоном	4,4	металл	1	0,75	металл (с крышкой)							Собственник земельных участков СНТ "Мичуринец"	10 01 23
308	городской округ Жигулевск	Самарская область, г. Жигулевск, ул. Промышленная, д. 7	53.424271 49.536680	МБУК "Многофункциональный культурный центр"	1166313163644	г. Жигулевск, ул. Ново-Самарская	ООО "Дакант"	6311181470	открытая (без навеса)	бетон с уклоном	6	металл	1	0,75	металл (с крышкой)							МБУК "Многофункциональный культурный центр"	10 01 23
309	городской округ Жигулевск	Самарская область, г. Жигулевск, проспект Молодежный, д. 59	53.401216 49.518751	ООО "ТД Миндаль"	1056320240680	г.Тольятти, ул. Громовой, д.56, кв. 25	ООО "Дакант"	6311181470	закрытая (с навесом)	бетон с уклоном	8	проф. лист	2	0,75	металл (с крышкой)							Супермаркет "Миндаль", г.о. Жигулевск, Молодежный проспект, 59	26 01 23
310	городской округ Жигулевск	Самарская область, г. Жигулевск, проспект Молодежный, д.59	53.401260 49.518756	ООО "Ммндаль"	1026301996731	г.Тольятти, ул. Громовой, д.56, стр. 2	ООО "Дакант"	6311181470	закрытая (с навесом)	бетон с уклоном	8	проф. лист	2	0,75	металл (с крышкой)							Универсальный магазин "Миндаль", г.о. Жигулевск, проспект Молодежный, д. 59	26 01 23
311	городской округ Жигулевск	Самарская область, г. Жигулевск, дорога на мкр. Яблоневый Овраг, СНТСН "Ветеран", массив 1	53.387266 49.442393	СНТСН "Ветеран"	1056382032431	г.Жигулевск, ул. Никитина, д. 8, кв. 2	ООО "Дакант"	6311181470	открытая (без навеса)	бетон с уклоном	21	проф. лист							1	10	металл	Собственник земельных участков СНТСН "Ветеран"	13 02 23
312	городской округ Жигулевск	Самарская область, г. Жигулевск, ул. Гидростроителей, 1А	53.418834 49.474469	Филиал ПАО "РусГидро" - "Жигулевская ГЭС"	1042401810494	г.Жигулевск, Московское шоссе, д. 2	ООО "Дакант"	6311181470	открытая (без навеса)	асфальт с уклоном	5	бетонные блоки	1	0,75	пластик (с крышкой)							Пожарная часть 23	13 02 23
313	городской округ Жигулевск	Самарская область, г. Жигулевск, Московское шоссе, д. 2, справа от здания ППУ-110	53.421625 49.482435	Филиал ПАО "РусГидро" - "Жигулевская ГЭС"	1042401810494	г.Жигулевск, Московское шоссе, д. 2	ООО "Дакант"	6311181470	открытая (без навеса)	асфальт с уклоном	5	бетонные блоки	1	0,75	металл (с крышкой)							Филиал ПАО "РусГидро" - "Жигулевская ГЭС"	13 02 23
314	городской округ Жигулевск	Самарская область, г. Жигулевск, Московское шоссе, д. 2, слева от здания административного корпуса ГЭС	53.423356 49.479969	Филиал ПАО "РусГидро" - "Жигулевская ГЭС"	1042401810494	г.Жигулевск, Московское шоссе, д. 2	ООО "Дакант"	6311181470	открытая (без навеса)	асфальт с уклоном	10	бетонные блоки	2	0,75	металл (с крышкой)							Филиал ПАО "РусГидро" - "Жигулевская ГЭС"	13 02 23
315	городской округ Жигулевск	Самарская область, г. Жигулевск, Московское шоссе, д. 2, за зданием ВОХР	53.422054 49.477653	Филиал ПАО "РусГидро" - "Жигулевская ГЭС"	1042401810494	г.Жигулевск, Московское шоссе, д. 2	ООО "Дакант"	6311181470	открытая (без навеса)	бетон с уклоном	10	бетонные блоки	2	0,75	металл (с крышкой)							Филиал ПАО "РусГидро" - "Жигулевская ГЭС"	13 02 23
316	городской округ Жигулевск	Самарская область, г. Жигулевск, Московское шоссе, д. 2, перед зданием ОРУ-500	53.423503 49.472140	Филиал ПАО "РусГидро" - "Жигулевская ГЭС"	1042401810494	г.Жигулевск, Московское шоссе, д. 2	ООО "Дакант"	6311181470	открытая (без навеса)	бетон с уклоном	5	бетонные блоки	1	0,75	металл (с крышкой)							Филиал ПАО "РусГидро" - "Жигулевская ГЭС"	13 02 23
317	городской округ Жигулевск	Самарская область, г. Жигулевск, Московское шоссе, д. 2, за зданием гаражных боксов	53.420215 49.472842	Филиал ПАО "РусГидро" - "Жигулевская ГЭС"	1042401810494	г.Жигулевск, Московское шоссе, д. 2	ООО "Дакант"	6311181470	открытая (без навеса)	бетон с уклоном	10	бетонные блоки	2	0,75	металл (с крышкой)							Филиал ПАО "РусГидро" - "Жигулевская ГЭС"	13 02 23
318	городской округ Жигулевск	Самарская область, г. Жигулевск, Московское шоссе, д. 2, (ОРУ-220)	53.430689 49.481410	Филиал ПАО "РусГидро" - "Жигулевская ГЭС"	1042401810494	г.Жигулевск, Московское шоссе, д. 3	ООО "Дакант"	6311181470	открытая (без навеса)	бетон с уклоном	5	бетонные блоки	1	0,75	металл (с крышкой)							Филиал ПАО "РусГидро" - "Жигулевская ГЭС"	13 02 23
319	городской округ Жигулевск	Самарская область, г. Жигулевск, Гидростроителей, д. 6	53.420730635276946 49.486281530991256	ООО "ОЗОН"	1026303241634	г. Жигулевск, ул. Гидростроителей, д. 6	ООО "Дакант"	6311181470	открытая (без навеса)	асфальт с уклоном	8	проф. лист	8	0,75	металл (с крышкой)							ООО "ОЗОН" Нежилое здание. Офисно-складские производственные корпуса.	03 04 23
320	городской округ Жигулевск	Самарская область, г. Жигулевск, Гидростроителей, д. 2	53.4185905738 843149.468761 30647574	ООО "ОЗОН"	1026303241634	г. Жигулевск, ул. Гидростроителей, д. 6	ООО "Дакант"	6311181470	открытая (без навеса)	асфальт с уклоном	2	проф. лист	2	0,75	металл (с крышкой)							ООО "ОЗОН" Гидростроители, 6 Нежилое здание. Офисно-складские производственные корпуса.	07.2023
321	городской округ Жигулевск	Самарская область, г.о. Жигулевск, с.Зольное, территория ТСН "Садовод Молебный, массив, 6"	53.445143 49.880913	ТСН "Садовод Молебный, массив, 6"	1166313132952	г.Самара, ул.Фадеева, д. 63, кв.198	ООО "Дакант"	6311181470	открытая (без навеса)	бетон с уклоном	6,15	металл	3	0,75	металл (с крышкой)							г.о. Жигулевск, с. Зольное, Садовое строение ТСН "Садовод Молебный, массив, 6"	11 04 23
322	городской округ Жигулевск	Самарская область, г. Жигулевск, мкр. Моркваша	53.431953 49.531891	МБУ "Центр Развития Туризма"	1156313049463	г.Жигулевск, ул. Гидростроителей, д. 10	ООО "Дакант"	6311181470	открытая (без навеса)	бетон с уклоном	4	проф. лист	1	1,1	пластик (с крышкой)							МБУ "Центр Развития Туризма"	11 04 23
323	городской округ Жигулевск	ул. Ново-Самарская, д. 9, за административным зданием	53.3939910 49.509137	ООО "СамРЭК-Тепло Жигулевск"	1196313034829	г. Жигулевск, ул. Ново-Самарская, д. 9	ООО "Дакант"	6311181470	открытая (без навеса)	асфальт с уклоном	3,24	металл	1	0,75	металл (с крышкой)							ООО "СамРЭК-Тепло Жигулевск"	11 04 23
324	городской округ Жигулевск	Самарская область, г. Жигулевск, ул. Репина, д. 5а	53.412990 49.533765	ООО "Агроторг"	1026301983509	г. Санкт-Петербург, Невский, 90/92,	ООО "Дакант"	6311181470	закрытая (с навесом)	асфальт с уклоном	3	проф. лист	1	0,66	пластик (с крышкой)							Торговая сеть "Пятерочка", ул. Репина, д. 5 а	18 04 23
325	городской округ Жигулевск	Самарская область, г. Жигулевск, ул. Ново-Самарская, д. 9, слева от въезда через шлагбаум	53.394423 49.508174	ООО "СамРЭК-Тепло Жигулевск"	1196313034829	г. Жигулевск, ул. Ново-Самарская, д. 9	ООО "Дакант"	6311181470	открытая (без навеса)	асфальт с уклоном	2	металл	1	0,75	металл (с крышкой)							ул. Ново-Самарская, д. 9, слева от въезда через шлагбаум	05 05 23
326	городской округ Жигулевск	Самарская область, г. Жигулевск, мкр. Г-1, ул. Гидростроителей	53.408225 49.482490	ООО "СамРЭК-Тепло Жигулевск"	1196313034829	г. Жигулевск, ул. Ново-Самарская, д. 9	ООО "Дакант"	6311181470	открытая (без навеса)	асфальт с уклоном	2	металл	1	0,75	металл (с крышкой)							ООО "СамРЭК-Тепло", мкр. Г-1, ул. Гидростроителей 63:02:0301002:971	13 06 23
327	городской округ Жигулевск	Самарская область, г. Жигулевск, ул. Морквашинская	53.412217 49.524083	ООО "СамРЭК-Тепло Жигулевск"	1196313034829	г. Жигулевск, ул. Ново-Самарская, д. 9	ООО "Дакант"	6311181470	открытая (без навеса)	асфальт с уклоном	2	металл	1	0,75	металл (с крышкой)							ООО "СамРЭК-Тепло" ул. Морквашинская 63:02:0205004:774	13 06 23
328	городской округ Жигулевск	Самарская область, г. Жигулевск, ул. Магистральная	53.408225 49.482490	ООО "СамРЭК-Тепло Жигулевск"	1196313034829	г. Жигулевск, ул. Ново-Самарская, д. 9	ООО "Дакант"	6311181470	открытая (без навеса)	асфальт с уклоном	2	металл	1	0,75	металл (с крышкой)							ООО "СамРЭК-Тепло" ул. Магистральная 63:02:030301:892	13 06 23
329	городской округ Жигулевск	Самарская область, г.о. Жигулевск, Автодорога М-5, район Яблоневый Овраг	53.395033 49.448294	СНТ "Солнышко"	1056382031529	г. Жигулевск, ул. Репина, д. 5, кв. 123	ООО "Дакант"	6311181470	открытая (без навеса)	бетон с уклоном	7,2	шифер	3	0,75	металл (с крышкой)							Автодорога М-5, район Яблоневый Овраг СНТ "Солнышко"	13 06 23
330	городской округ Жигулевск	Самарская область, г. Жигулевск, ул. Жигулевская, д. 16	53.398762 49.48597	ООО "Продпротомовары"	1026303245352	г. Жигулевск, ул. Интернационалистов, 6 А	ООО "Дакант"	6311181470	открытая (без навеса)	асфальт с уклоном	2	металл	1	0,12	пластик (с крышкой)							Склад Овощехранилище (к/н 63:02:0303018:556) Склад с конторой 63:02:0303018:559 г.Жигулевск, ул.Жигулевская, 16	13 06 23
331	городской округ Жигулевск	Самарская область, г. Жигулевск, ул. Радиозаводская	53.400230 49.549155	ООО "СамРЭК-Тепло Жигулевск"	1196313034829	г. Жигулевск, ул. Ново-Самарская, д. 9	ООО "Дакант"	6311181470	открытая (без навеса)	асфальт с уклоном	2	металл	1	0,75	металл (с крышкой)							ООО "СамРЭК-Тепло" ул. Радиозаводская 63:02:0207003:779	20.06.20223
332	городской округ Жигулевск	Самарская область, г.о. Жигулевск, мкр. Яблоневый Овраг, ул. Никитина	53.411068 49.405088	ООО "СамРЭК-Тепло Жигулевск"	1196313034829	г. Жигулевск, ул. Ново-Самарская, д. 9	ООО "Дакант"	6311181470	открытая (без навеса)	асфальт с уклоном	2	металл	1	0,75	металл (с крышкой)							ООО "СамРЭК-Тепло" мкр. Яблоневый Овраг, ул. Никитина 63:02:0102004:502	20 06 23
333	городской округ Жигулевск	Самарская область, г. Жигулевск, мкр. В-3, ул. Фруктовая, р-н Радиозавода	53.404422 49.543568	СНТ "Сигнал"	1026303244978	г. Жигулевск, ул. Радиозаводская, д. 6, кв. 25	ООО "Дакант"	6311181470	открытая (без навеса)	бетон с уклоном	4	металл	1	0,75	металл (с крышкой)							мкр. В-3, ул. Фруктовая, район Радиозавода СНТ "Сигнал"	13 10 23
334	городской округ Жигулевск	Самарская область, г. Жигулевск, ул. Радиозаводская, 16-18	53.401327 49.541801	Бахарев Владимир	-	г. Жигулевск, ул. Интернационалистов, д. 21, кв.5	ООО "Дакант"	6311181470	открытая (без навеса)	бетон с уклоном	30	бетонные блоки	1	0,75	металл (с крышкой)							ул. Радиозаводская, д. 16-18 Бахарев В.П.	13 10 23
335	городской округ Жигулевск	Самарская область, г.о. Жигулевск, 1-ый Промышленный проезд, здание 6.	53.423073381178945 49.417142507983186	ООО "Средневолжский нефтяной терминал"	1036301731366	г. Жигулевск, ул. Нефтяников, д. 17, офис 202	ООО "Дакант"	6311181470	открытая (без навеса)	бетон с уклоном	5,7	металл	1	0,75	металл (с крышкой)							1-ый Промышленный проезд, здание 6 63:02:0102002:0001	20 10 23

