КАРТЫ ГРАДОСТРОИТЕЛЬНОГО ЗОНИРОВАНИЯ ГОРОДСКОГО ОКРУГА ЖИГУЛЕВСК САМАРСКОЙ ОБЛАСТИ В ЧАСТИ Г. ЖИГУЛЕВСК

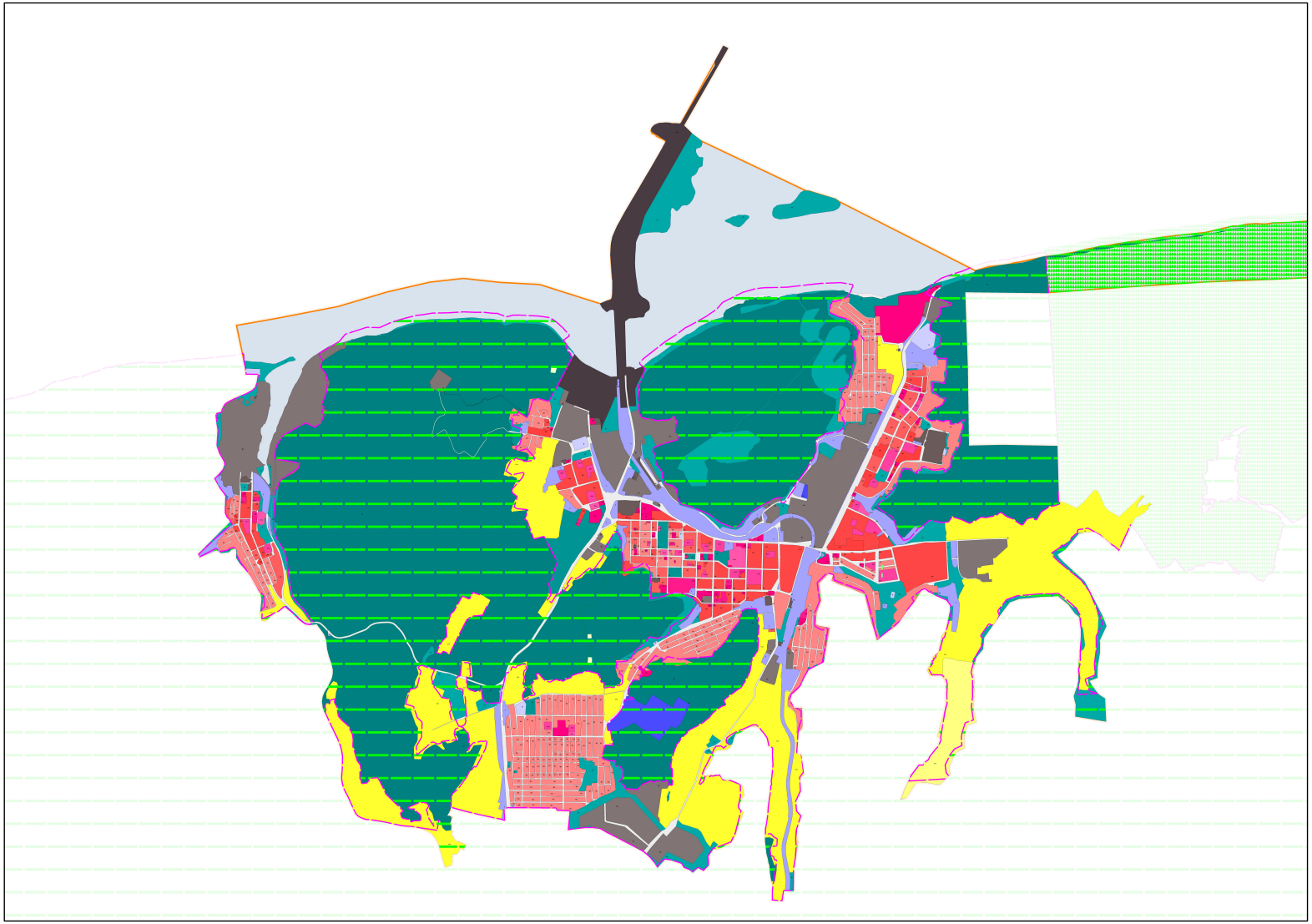

Условные обозначения

ГРАНИЦЫ

Граница городского округа Жигулевск

Граница населенного пункта

Граница земель, покрытых поверхностными водами

ТЕРРИТОРИАЛЬНЫЕ ЗОНЫ

Ж1 Зона застройки индивидуальными жилыми домами

Ж2 Зона застройки малоэтажными жилыми домами смешанного типа

Ж3 Зона застройки среднеэтажными жилыми домами

Ж4 Зона застройки многоэтажными жилыми домами

О1 Зона делового, общественного и коммерческого назначения

О2 Зона размещения объектов социального и коммунально-бытового назначения

О3-1 Общественно-деловая зона специального вида-ритуальная деятельность

О3-2 Общественно-деловая зона специального вида-производственная

О3-3 Общественно-деловая зона специального вида-образования и просвещения

О3-4 Общественно-деловая зона специального вида-спорт

П1 Производственная зона

П2 Коммунально-складская зона

П3 Зона выростаний

Т Транспортной инфраструктуры

И Зона инженерной инфраструктуры

Сл2 Зона, занятая объектами сельскохозяйственного назначения

Сл3 Зона ведения дачного хозяйства, садоводства и огородничества

Р1 Зона сохранения общего использования

Р2 Зона рекреационного назначения

Р3 Зона особо охраняемых природных территорий

Сл1 Зона специального назначения, связанная с захоронениями

Сл2 Зона специального назначения, связанная с государственными областями

ТЕРРИТОРИИ, ДЛЯ КОТОРЫХ ГРАДОСТРОИТЕЛЬНЫЕ РЕГЛАМЕНТЫ НЕ УСТАНОВЛИВАЮТСЯ

Зона государственного водного фонда

ТЕРРИТОРИИ, ДЕЙСТВИЯ ГРАДОСТРОИТЕЛЬНЫХ РЕГЛАМЕНТОВ НА КОТОРЫЕ НЕ РАСПРОСТРАНЯЮТСЯ

Территория общего пользования

ГРАНИЦЫ ЗОН С ОСОБЫМИ УСЛОВИЯМИ ИСПОЛЬЗОВАНИЯ ТЕРРИТОРИИ

Весь выявленные объекты археологического наследия

Объекты археологического наследия

Зона особо охраняемой природной территории федерального значения Национального парка "Самарская Луга"

Охранная зона линий и сооружений связи

Охранная зона инженерных коммуникаций

Зона регулирования застройки и хозяйственной деятельности

Зона охраняемого природного ландшафта

Зона охраны объекта культурного наследия

Жигулевский государственный природный биосферный заповедник имени И.И. Стрелкова

Территория объектов культурного наследия

ПРОЕКТ КАРТЫ ГРАДОСТРОИТЕЛЬНОГО ЗОНИРОВАНИЯ ГОРОДСКОГО ОКРУГА ЖИГУЛЕВСК САМАРСКОЙ ОБЛАСТИ В ЧАСТИ С. БАХИЛОВА ПОЛЯНА, С. ЗОЛЬНОЕ, С. СОЛНЕЧНАЯ ПОЛЯНА, С. БОГАТЫРЬ, С. ШИРЯЕВО.			Филиал ФГБУ "ФКП Росреестра" по Самарской области	
КАРТА (СХЕМА) ГРАДОСТРОИТЕЛЬНОГО ЗОНИРОВАНИЯ Г. ЖИГУЛЕВСК, С. БАХИЛОВА ПОЛЯНА, С. ЗОЛЬНОЕ, С. ШИРЯЕВО, С. БОГАТЫРЬ, С. СОЛНЕЧНАЯ ПОЛЯНА. КАРТА (СХЕМА) ЗОН С ОСОБЫМИ УСЛОВИЯМИ ИСПОЛЬЗОВАНИЯ ТЕРРИТОРИЙ				
Масштаб	1:25 000	Начальник отдела кадастровых и землеустроительных работ	Игнатов Д.Г.	
Шифр проекта	ПЗиЗ-18128			
Дата			Подпись	Лист 2.2

С
З В
Ю

КАРТЫ ГРАДОСТРОИТЕЛЬНОГО ЗОНИРОВАНИЯ ГОРОДСКОГО ОКРУГА ЖИГУЛЕВСК САМАРСКОЙ ОБЛАСТИ В ЧАСТИ ГОРОДСКОГО ОКРУГА ЖИГУЛЕВСК.



Условные обозначения

ГРАНИЦЫ

- Границы городского округа Жигулевск
- Границы г. Жигулевск
- Границы земель, покрытых поверхностными водами

ТЕРРИТОРИАЛЬНЫЕ ЗОНЫ

- Ж1 Зона застройки индивидуальными жилыми домами
- Ж2 Зона застройки малоэтажными жилыми домами (максимально два этажа)
- Ж3 Зона застройки среднеэтажными жилыми домами
- Ж4 Зона застройки многоэтажными жилыми домами
- О1 Зона делового, общественного и коммерческого назначения
- О2 Зона расположения объектов социального и коммунально-бытового назначения
- О2.1 Общественно-деловая зона специального вида разрешенное использование
- О2.2 Общественно-деловая зона специального вида производственная
- О2.3 Общественно-деловая зона специального вида образование и просвещение
- О2.4 Общественно-деловая зона специального вида спорт
- П1 Производственная зона
- П2 Коммунально-складская зона
- П3 Зона энергетики
- Т Транспортной инфраструктуры
- И Зона инженерной инфраструктуры
- Сх1 Зона, занятая объектами сельскохозяйственного назначения
- Сх3 Зона ведения личного хозяйства, садоводства и огородничества
- Р1 Зона озеленения общего пользования
- Р2 Зона рекреационного назначения
- Р3 Зона особо охраняемых природных территорий
- Сп1 Зона специального назначения, связанная с захоронением
- Сп2 Зона специального назначения, связанная с государственными объектами

ТЕРРИТОРИИ, ДЛЯ КОТОРЫХ ГРАДОСТРОИТЕЛЬНЫЕ РЕГЛАМЕНТЫ НЕ УСТАНОВЛИВАЮТСЯ

- Земли государственного водного фонда

ТЕРРИТОРИИ, ДЕЙСТВИЯ ГРАДОСТРОИТЕЛЬНЫХ РЕГЛАМЕНТОВ НА КОТОРЫЕ НЕ РАСПРОСТРАНЯЮТСЯ

- Территории общего пользования

ГРАНИЦЫ ЗОН С ОСОБЫМИ УСЛОВИЯМИ ИСПОЛЬЗОВАНИЯ ТЕРРИТОРИИ

- Зона особо охраняемой природной территории федерального значения Национального парка "Самарская Лука"
- Зона особо охраняемой природной территории федерального значения Жигулевский государственный природный биосферный заповедник имени И.И. Спрыгина
- Охранная зона транспорта
- Охранная зона инженерных коммуникаций
- Охранная зона линий и сооружений связи
- Зона охраны объекта культурного наследия
- Территория объектов культурного наследия
- Защитная зона памятников
- Иные выявленные объекты археологического наследия
- Объекты археологического наследия

ПРОЕКТ КАРТЫ ГРАДОСТРОИТЕЛЬНОГО ЗОНИРОВАНИЯ ГОРОДСКОГО ОКРУГА ЖИГУЛЕВСК САМАРСКОЙ ОБЛАСТИ В ЧАСТИ С. БАХИЛОВА ПОЛЯНА, С. ЮЛЬКОЕ, С. СОЛНЕЧНАЯ ПОЛЯНА, С. БОГАТЫРЬ, С. ШИРЯЕВО.				Филиал ФГБУ "ФКП Росреестр" по Самарской области
КАРТА (СХЕМА) ГРАДОСТРОИТЕЛЬНОГО ЗОНИРОВАНИЯ ГО ЖИГУЛЕВСК, С. БАХИЛОВА ПОЛЯНА, С. ЮЛЬКОЕ, С. ШИРЯЕВО, С. БОГАТЫРЬ, С. СОЛНЕЧНАЯ ПОЛЯНА. КАРТА (СХЕМА) ЗОН С ОСОБЫМИ УСЛОВИЯМИ ИСПОЛЬЗОВАНИЯ ТЕРРИТОРИЙ				
Масштаб	1:25 000	Начальник отдела кадастровой и землеустроительных работ	Игнатов Д.Г.	
Шифр проекта	ПЗиЗ-18128			
Дата			Подпись	Лист 2.2

С
З В
Ю

КАРТЫ ГРАДОСТРОИТЕЛЬНОГО ЗОНИРОВАНИЯ ГОРОДСКОГО ОКРУГА ЖИГУЛЕВСК САМАРСКОЙ ОБЛАСТИ В ЧАСТИ С. БАХИЛОВА ПОЛЯНА, С. ЗОЛЬНОЕ, С. СОЛНЕЧНАЯ ПОЛЯНА, С. БОГАТЫРЬ, С. ШИРЯЕВО.

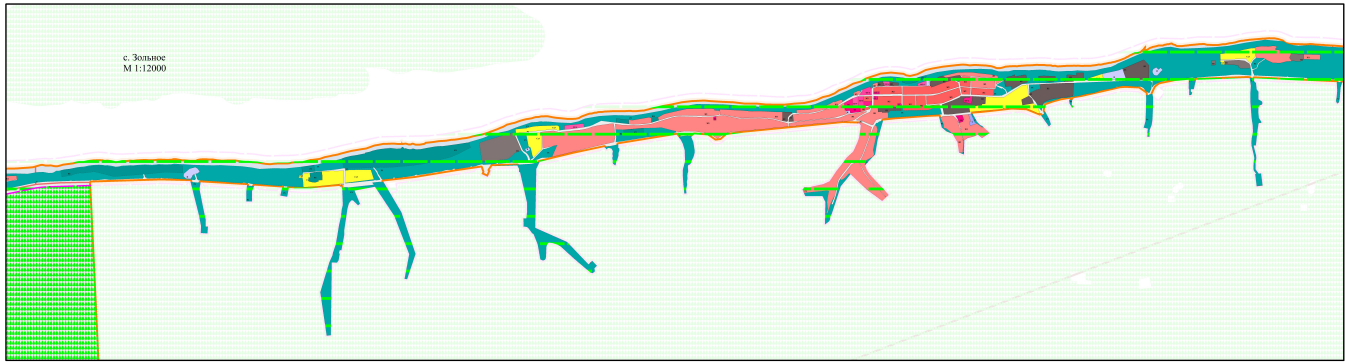

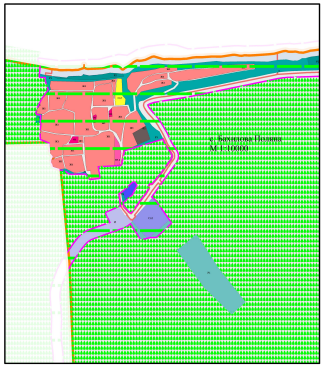

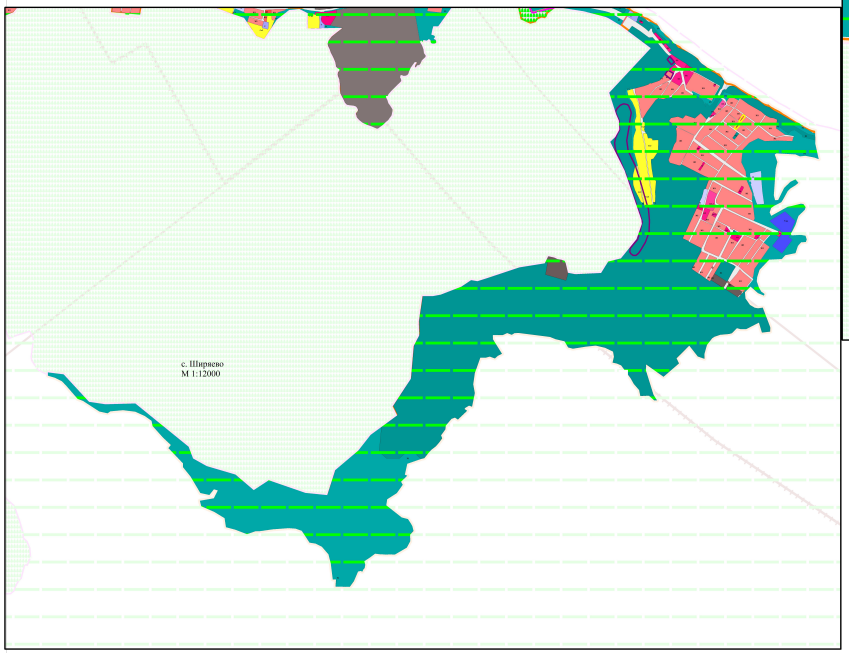

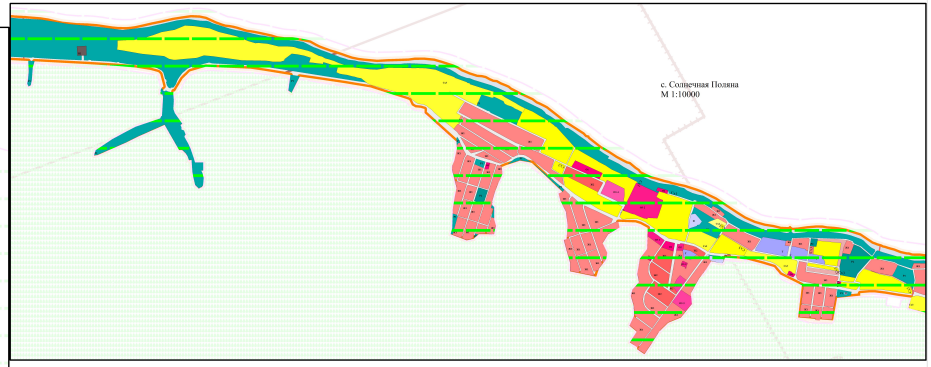

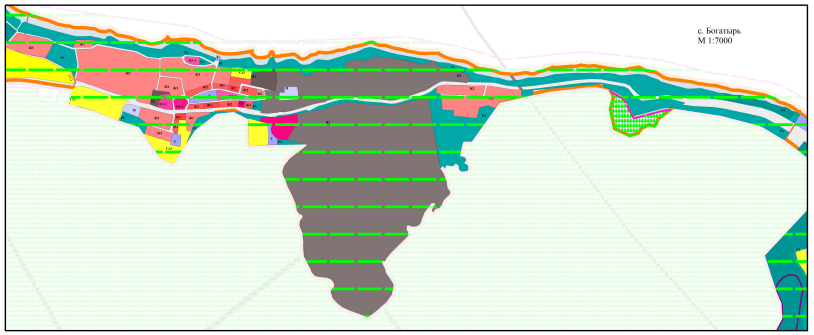

Условные обозначения

ГРАНИЦЫ

Границы городского округа Жигулевск

Граница населенного пункта

Границы зоны, открытых поверхностных водоем

ТЕРРИТОРИАЛЬНЫЕ ЗОНЫ

Ж1 Зона застройки индивидуальными жилыми домами

Ж2 Зона застройки малоэтажными жилыми домами смешанного типа

Ж3 Зона застройки среднеэтажными жилыми домами

Ж4 Зона застройки многоэтажными жилыми домами

О1 Зона делового, общественного и коммерческого назначения

К1 Зона размещения объектов социального и коммунально-бытового назначения

ОД-1 Общественно-деловая зона специального вида-религиозное использование

ОД-2 Общественно-деловая зона специального вида-здравоохранение

ОД-3 Общественно-деловая зона специального вида-образование и просвещение

ОД-4 Общественно-деловая зона специального вида-спорт

П1 Производственная зона

П2 Коммунально-складская зона

П3 Зона энергетики

Т Транспортной инфраструктуры

И Зона инженерной инфраструктуры

Сх1 Зона, занятая объектами сельскохозяйственного назначения

Сх3 Зона ведения личного хозяйства, садоводства и огородничества

Р1 Зона отдыха

Р2 Зона рекреационного назначения

О3 Зона особо охраняемых природных территорий

Сп1 Зона специального назначения, связанная с захоронениями

Сп2 Зона специального назначения, связанная с государственными объектами

ТЕРРИТОРИИ, ДЛЯ КОТОРЫХ ГРАДОСТРОИТЕЛЬНЫЕ РЕГЛАМЕНТЫ НЕ УСТАНОВЛИВАЮТСЯ

Земли государственного лесного фонда

ТЕРРИТОРИИ, ДЕЙСТВИЯ ГРАДОСТРОИТЕЛЬНЫХ РЕГЛАМЕНТОВ НА КОТОРЫЕ НЕ РАСПРОСТРАНЯЮТСЯ

Территории общего пользования

ГРАНИЦЫ ЗОН С ОСОБЫМИ УСЛОВИЯМИ ИСПОЛЬЗОВАНИЯ ТЕРРИТОРИИ

Зона особо охраняемой природной территории федерального значения Национального парка "Самарская Лука"

Зона особо охраняемой природной территории федерального значения Жигулевский государственный природный биосферный заповедник имени И.И. Спрыгина

Охранная зона транспорта

Охранная зона инженерных коммуникаций

Охранная зона линий и сооружений связи

Зона охраны объекта культурного наследия

Территории объектов культурного наследия

Защитная зона памятников

ПРОЕКТ КАРТЫ ГРАДОСТРОИТЕЛЬНОГО ЗОНИРОВАНИЯ ГОРОДСКОГО ОКРУГА ЖИГУЛЕВСК САМАРСКОЙ ОБЛАСТИ В ЧАСТИ С. БАХИЛОВА ПОЛЯНА, С. ЗОЛЬНОЕ, С. СОЛНЕЧНАЯ ПОЛЯНА, С. БОГАТЫРЬ, С. ШИРЯЕВО.

Филиал ФГБУ "ФКП Росреестр" по Самарской области

КАРТА (СХЕМА) ГРАДОСТРОИТЕЛЬНОГО ЗОНИРОВАНИЯ ГО ЖИГУЛЕВСК, С. БАХИЛОВА ПОЛЯНА, С. ЗОЛЬНОЕ, С. ШИРЯЕВО, С. БОГАТЫРЬ, С. СОЛНЕЧНАЯ ПОЛЯНА. КАРТА (СХЕМА) ЗОН С ОСОБЫМИ УСЛОВИЯМИ ИСПОЛЬЗОВАНИЯ ТЕРРИТОРИЙ

Масштаб	1:25 000	Начальник отдела кадастровой и землеустроительных работ	Игнатов Д.Г.		
Шифр проекта	ПЗиЗ-18128				
Дата				Подпись	Лист 2.2